




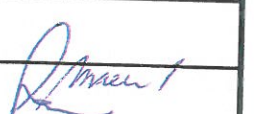

Ved.odd.proj.: Ing. Petr Vávra	Autor. tech.: Mgr. K. Mandlíková	 <p>Povodí Labe, státní podnik Víta Nejedlého 951/8, Slezské Předměstí, 500 03 Hradec Králové</p>
Zodp. proj.: Mgr. K. Mandlíková	Kreslil: Mgr. K. Mandlíková	
Kraj: Královéhradecký Obec: Nechanice	K.Ú. : Nechanice, Lubno u Nech.	
Investor : Povodí Labe, státní podnik, OIČ, Hradec Králové		POVODÍ LABE
Název akce : BYSTŘICE, SHYBKA KOMÁROV VYČIŠTĚNÍ SHYBKY Ř.KM 22,500		Datum Září 2018
		Stupeň DSJ
		Pořadové číslo 3558
		Číslo stavby 119170013
Příloha :		Číslo přílohy
DOKLADOVÁ ČÁST		E.

Pořadové číslo:3558

ZÁPIS

Z výrobního výboru na akci: „Bystřice, shybka Komárov, vyčištění shybky, ř. km 22,500“
konaného dne 13.2. 2018 v 9.30 hod.


Presenční listina

Organizace	Jméno hůlk.písmem	Podpis
Městský úřad Nechanice	OMLUVENÍ	
✕ Město Hradec Králové, OŽP, odd. vodního hospodářství, ČSA 408/419	OMLUVENÍ	
✕ Město Hradec Králové, OŽP, odd. ochrany přírody, ČSA 408/419	OMLUVENÍ	
Krajský úřad Královehradeckého kraje OŽP a zemědělství, Pivovarské nám. 1245, Hradec Králové	ALEC NOVÁK	
MO ČRS Nechanice, 503 15 Nechanice	BERNÝ JOSEF	
ČRS Východočeský územní svaz, Kovová 1121, 500 03 Hradec Králové		
✕ Agrosem, semenářské družstvo, 503 21 Stěžery 1		
Miroslav Novotný, 504 01 Kobylice 31		
Petr Novotný, Svatoplukova 429, 460 01 Liberec IV - Perštýn		
Anna Sokolová, Bartoňova 903, Studánka, 530 12 Pardubice		
✕ František Salfický a Rosa Salfická, 503 15 Hrádek 5	ŠENČEL	
✕ Povodí Labe, státní podnik, závod 1, Hradec Králové	OMLUVENÍ	
✕ Povodí Labe, státní podnik, závod 1, Hradec Králové, prov. stř. Jičín	MAJEČOVNÍ JOSEF	
Povodí Labe, státní podnik, OTPČ, Hradec Králové	OMLUVENÍ	
Povodí Labe, státní podnik, OPVZ, Hradec Králové	OMLUVENÍ	
Povodí Labe, státní podnik, Hradec Králové, OIČ, odd. investic východ	OMLUVENÍ	
Povodí Labe, státní podnik, Hradec Králové, OIČ, odd. projekce	MAJEČOVNÍ JOSEF	

[illegible]

Zápis

Účelem výrobního výboru bylo projednání a upřesnění projektové dokumentace na akci, řešící vyčištění shybky Komárov v ř. km 22,500 v katastrálním území Nechanice a Lubno u Nechanic. Předmětný úsek se nachází v extravilánu části Komárov (viz obr. 1).



Obr. 1 Situace zájmového území

Popis stávajícího stavu:

Projektant seznámil přítomné s rozsahem projektu a předložil návrh stavebního řešení včetně možných technologií provádění (sací bagr, ruční těžení).

Shybka Komárov byla vybudována v roce 1970 na soutoku Bašnického potoka s vodním tokem Bystřice. Shybka převádí vodu z Bašnického potoka do upraveného koryta Bystřice. V roce 1997 byla shybka zrekonstruována, stavidla na Bystřici byla zrušena a na nátok do Mlýnského potoka bylo vybudováno stavidlo. V současné době je shybka zanesena sedimentem, jež snižuje kapacitu koryta Bašnického potoka a

omezuje nátok do Mlýnského potoka. Projektová dokumentace byla zpracována na základě záměru opravy, zpracovaného provozovatelem toku v srpnu 2016.

K akci je přikročeno z důvodu obnovení průtočné kapacity shybky. Předpokládaný termín realizace je rok 2019/2020.

Navržené technické řešení:

Předmětem akce je odtěžení sedimentu z vodního díla shybky Komárov včetně opevněného nátoku a opevněného odpadního koryta. Shybka je tvořena 2 ks Benešových rámců. V průtočném profilu se nacházejí kromě sedimentů pařezy a uvolněné oplůtky.

V rámci akce je počítáno s přespárováním cca 70 % dlažeb, s celkovým přeložením kamenné dlažby (cca 30 % dlažby) a s reprofilací lícových ploch betonových svislých zdí.

Stavba po svém ukončení nikterak nezhorší životní prostředí. V zájmovém úseku nedojde oproti současnému stavu k žádným spádovým a směrovým změnám. Stavební práce budou probíhat na sucho, pod ochranou jímek z big bagů. Při vlastním provádění prací dojde ke zhoršení životního prostředí hlukem a výfukovými plyny z použitých mechanismů. Během provádění prací v korytě toku dojde pouze ke krátkodobému ovlivnění kvality vody uvolněním jemnějších dnových sedimentů – zákalu, bez negativního dopadu na vodní společenstva. Dodavatel stavby provede příslušná opatření proti úniku ropných látek a cementových směsí do toku! Před zahájením prací nutno informovat místní organizaci Českého rybářského svazu a respektovat jejich požadavky a požadavky majitelů přilehlých pozemků a orgánů státní správy. Přístupy na jednotlivé pozemky budou projednány s příslušnými vlastníky. Pokud dojde během stavby k poškození místních komunikací a ploch využívaných stavbou bude provedena nejpozději ke dni předání stavby jejich oprava (oprava výtluků). Po ukončení všech stavebních prací budou pozemky staveniště, uvedeny do původního stavu.

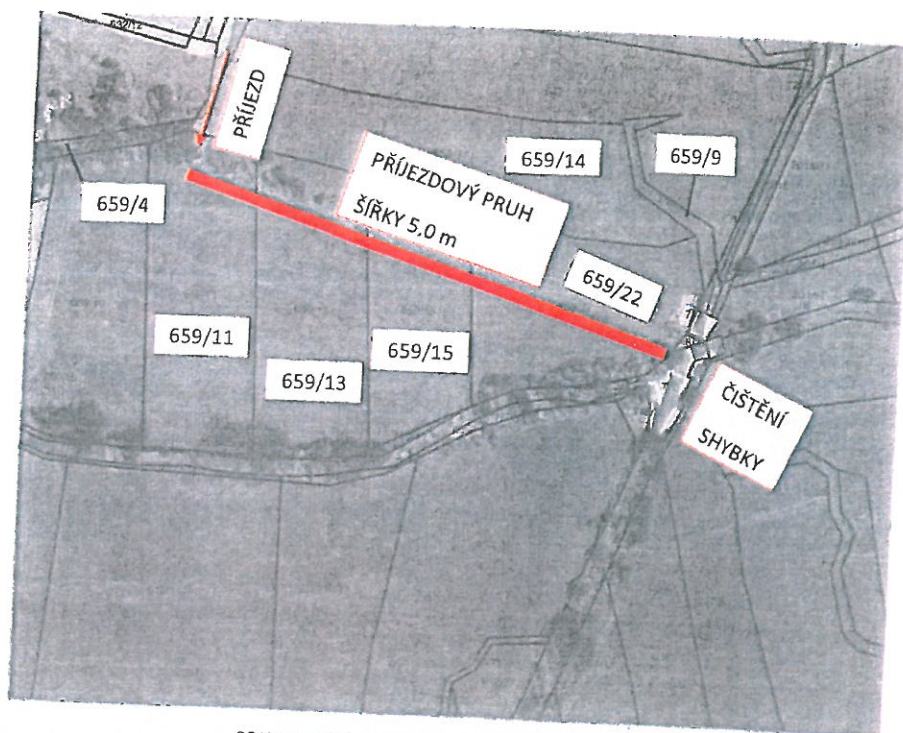
Číslo parcely	Výměra (m2)	Druh pozemku	K.Ú.	Vlastník
659/4	1014	trvalý travní porost	Nechanice	Město Nechanice
659/9	638	trvalý travní porost	Nechanice	Město Nechanice
659/11	7151	trvalý travní porost	Nechanice	Miroslav Novotný
659/11		trvalý travní porost	Nechanice	Petr Novotný
659/13	6841	trvalý travní porost	Nechanice	Anna Sokolová
659/14	8645	trvalý travní porost	Nechanice	AGROSEM semenářské družstvo
659/15	4962	trvalý travní porost	Nechanice	Rosa Salfická
659/15		trvalý travní porost	Nechanice	František Salfický
659/15		trvalý travní porost	Nechanice	Salfický František a Salfická Rosa
659/22	7019	trvalý travní porost	Nechanice	AGROSEM semenářské družstvo

Číslo parcely	Výměra (m2)	Druh pozemku	K.Ú.	Vlastník
150	189	zastavěná plocha a nádvoří	Lubno u Nechanic	Česká republika
150		zastavěná plocha a nádvoří	Lubno u Nechanic	Povodí Labe, státní podnik
748/1	17809	vodní plocha	Nechanice	Česká republika
748/1		vodní plocha	Nechanice	Povodí Labe, státní podnik
748/29	45	vodní plocha	Nechanice	Povodí Labe, státní podnik
748/29		vodní plocha	Nechanice	Česká republika
770	697	zastavěná plocha a nádvoří	Nechanice	Česká republika
770		zastavěná plocha a nádvoří	Nechanice	Povodí Labe, státní podnik
774	6	zastavěná plocha a nádvoří	Nechanice	AGROSEM semenářské družstvo

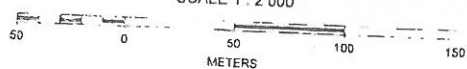
Staveniště + přístupy:

Příjezd do prostoru staveniště je z místní komunikace kat.č. 659/4. Tento pozemek je ve vlastnictví Města Nechanic. Dále pak bude stavbou dotčen pozemek kat.č. 659/9, 659/11, 659/13, 659/14, 659/15 a 659/22 v majetku soukromých vlastníků (viz tabulka výše).

Předpokládá se opakovaný přejezd stavební mechanizace ve vyznačené trase bez úpravy pozemků. Po ukončení prací bude uvedeno do původního stavu před zahájením stavby. Zhotovitel provede před zahájením prací pasportizaci dotčených objektů a pasportizaci.



SCALE 1 : 2 000



PODZEMNÍ VEDENÍ

8369


Město Nechanice

Husovo nám. 83,

č.j.: Nech 0208/2018

spisová značka: SZ Nech 0208/2018

vyřizuje: Beerová Květoslava, tel. 498773818

Povodí Labe, státní podnik HRADEC KRÁLOVÉ				
Datum: 9.2.2018		8369/2018/PLa		
				
C.j.: 18/6646				
listy	přílohy	spis. znak	sk. znak	lhůta
7		503 15	Nechanice	

V Nechanicích 08.02.2018

Povodí Labe s.p., IČ 70890005
Mandlíková K.
Víta Nejedlého 951
500 03 Hradec Králové

Vyjádření k existenci inženýrských sítí v majetkové správě města Nechanice pro akci "Bystřice, shybka Komárov, vyčištění shybky, ř.km 22,500"

Na základě Vaší žádosti č.j. Nech 0208/2017 ze dne 08.02.2018 Vám sděluji, že Město Nechanice nemá v dané lokalitě uloženy žádné inženýrské sítě nacházející se ve správě města.

Květoslava Beerová
referentka

otisk razítka

**VOJÁDRÉNÍ O EXISTENCI SÍŤE ELEKTRONICKÝCH KOMUNIKACÍ
A VŠEOBECNÉ PODMÍNKY OCHRANY SÍŤE ELEKTRONICKÝCH KOMUNIKACÍ
SPOLEČNOSTI Česká telekomunikační infrastruktura a.s.**

vydané podle § 101 zákona č. 127/2005 Sb., o elektronických komunikacích a o změně některých souvisejících zákonů (zákon o elektronických komunikacích), ve znění pozdějších předpisů a § 161 zákona č. 183/2006 Sb., o územním plánování a stavebním řádu (stavební zákon) či dle dalších příslušných právních předpisů

Číslo jednací: 531709/18

Číslo žádosti: 0118 077 894

Důvod vydání Vyjádření: Stavební řízení

Platnost tohoto Vyjádření končí dne: 7. 2. 2020.

Žadatel	katerina mandlikova	
Stavebník	katerina mandlikova	
Název akce	shybka	
Zájmové území	Okres	Hradec Králové
	Obec	Nechanice
	Kat. území / č. parcely	Nechanice; Lubno u Nechanic

Žadatel shora označenou žádostí určil a vyznačil zájmové území, jakož i stanovil důvod pro vydání Vyjádření o existenci sítě elektronických komunikací a Všeobecných podmínek ochrany sítě elektronických komunikací společnosti Česká telekomunikační infrastruktura a.s. (dále jen Vyjádření).

Na základě určení a vyznačení zájmového území žadatelem a na základě stanovení důvodu pro vydání Vyjádření vydává společnost Česká telekomunikační infrastruktura a.s. následující Vyjádření. Nedojde ke střetu se sítí elektronických komunikací (dále jen SEK) společnosti Česká telekomunikační infrastruktura a.s. Na žadatelem určeném a vyznačeném zájmovém území se nevyskytuje SEK společnosti Česká telekomunikační infrastruktura a.s. Pokud se na žadatelem určeném a vyznačeném zájmovém území vyskytují budovy a jiné objekty, je žadatel srozuměn s tím, že v takových budovách a jiných objektech se mohou nacházet vnitřní komunikační rozvody, které jsou součástí SEK a mají stejnou právní ochranu jako SEK.

Stavebník, nebo jím pověřená třetí osoba, je povinen pouze pro případ, že toto Vyjádření, včetně Všeobecných podmínek ochrany SEK nepředstavuje dostatečnou informaci pro záměr, pro který podal shora označenou žádost nebo pro zpracování projektové dokumentace stavby, která koliduje se SEK, nebo zasahuje do Ochranného pásma SEK, vyzvat písemně společnost Česká telekomunikační infrastruktura a.s. k upřesnění podmínek ochrany SEK, a to prostřednictvím zaměstnance společnosti Česká telekomunikační infrastruktura a.s. pověřeného ochranou sítě - Štěpán Beránek, e-mail: stepan.beranek@cetin.cz (dále jen POS) v každé situaci, kdy hrozí poškození vedení SEK, resp. kolize stavby se SEK.

(1) Vyjádření je platné pouze pro zájmové území určené a vyznačené žadatelem, jakož i pro důvod vydání Vyjádření stanovený žadatelem v žádosti.

Číslo jednací: 531709/18

Číslo žádosti: 0118 077 894

Vyjádření pozbývá platnosti uplynutím doby platnosti v tomto *Vyjádření* uvedeně, změnou rozsahu zájmového území či změnou důvodu vydání *Vyjádření* uvedeného v žádosti, nesplněním povinnosti stavebníka dle bodu (2) tohoto *Vyjádření*, anebo pokud se žadatel či stavebník bezprostředně před zahájením realizace stavby ve vyznačeném zájmovém území prokazatelně neujistí u společnosti *Česká telekomunikační infrastruktura a.s.* o tom, zda toto *Vyjádření* v době bezprostředně předcházející zahájení realizace stavby ve vyznačeném zájmovém území stále odpovídá skutečnosti, to vše v závislosti na tom, která ze skutečností rozhodná pro pozbytí platnosti tohoto *Vyjádření* nastane nejdříve.

(2) Bez ohledu na všechny shora v tomto *Vyjádření* uvedené skutečnosti je stavebník, nebo jím pověřená třetí osoba, povinen řídit se Všeobecnými podmínkami ochrany *SEK* společnosti *Česká telekomunikační infrastruktura a.s.*, které jsou nedílnou součástí tohoto *Vyjádření*.

(3) Společnost *Česká telekomunikační infrastruktura a.s.* prohlašuje, že žadateli byly pro jím určené a vyznačené zájmové území poskytnuty veškeré, ke dni podání shora označené žádosti, dostupné informace o *SEK*.

(4) Žadateli převzetím tohoto *Vyjádření* vzniká povinnost poskytnuté informace a data užít pouze k účelu, pro který mu byla tato poskytnuta. Žadatel není oprávněn poskytnuté informace a data rozmnožovat, rozšiřovat, pronajímat, půjčovat či jinak užívat bez souhlasu společnosti *Česká telekomunikační infrastruktura a.s.* V případě porušení těchto povinností vznikne žadateli odpovědnost vyplývající z platných právních předpisů, zejména předpisů práva autorského.

V případě dotazů k *Vyjádření* lze kontaktovat společnost *Česká telekomunikační infrastruktura a.s.* na asistenční lince 238 461 111.

Přílohami *Vyjádření* jsou:

- Všeobecné podmínky ochrany *SEK* společnosti *Česká telekomunikační infrastruktura a.s.*
- Situační výkres (obsahuje zájmové území určené a vyznačené žadatelem a výřezy účelové mapy *SEK*)

Vyjádření vydala společnost *Česká telekomunikační infrastruktura a.s.* dne: 7. 2. 2018.



Česká telekomunikační infrastruktura a.s.
Olšanská 2681/6
130 00 Praha 3
DIČ: CZ04084063
96

Všeobecné podmínky ochrany SEK společnosti Česká telekomunikační infrastruktura a.s.

I. Obecná ustanovení

1. Stavebník, nebo jím pověřená třetí osoba, je povinen při provádění jakýchkoliv činností, zejména stavebních nebo jiných prací, při odstraňování havárií a projektování staveb, řídit se platnými právními předpisy, technickými a odbornými normami (včetně doporučených), správnou praxí v oboru stavebnictví a technologickými postupy a učinit veškerá opatření nezbytná k tomu, aby nedošlo k poškození nebo ohrožení sítě elektronických komunikací ve vlastnictví společnosti Česká telekomunikační infrastruktura a.s. a je výslovně srozuměn s tím, že SEK jsou součástí veřejné komunikační sítě, jsou zajišťovány ve veřejném zájmu a jsou chráněny právními předpisy.
2. Při jakékoliv činnosti v blízkosti vedení SEK je stavebník, nebo jím pověřená třetí osoba, povinen respektovat ochranné pásmo SEK tak, aby nedošlo k poškození nebo zamezení přístupu k SEK. Při křížení nebo souběhu činností se SEK je povinen řídit se platnými právními předpisy, technickými a odbornými normami (včetně doporučených), správnou praxí v oboru stavebnictví a technologickými postupy. Při jakékoliv činnosti ve vzdálenosti menší než 1 m od krajního vedení vyznačené trasy podzemního vedení SEK (dále jen PVSEK) nesmí používat mechanizačních prostředků a nevhodného nářadí.
3. Pro případ porušení kterékoliv z povinností stavebníka, nebo jím pověřené třetí osoby, založené Všeobecnými podmínkami ochrany SEK společnosti Česká telekomunikační infrastruktura a.s. je stavebník, nebo jím pověřená třetí osoba, odpovědný za veškeré náklady a škody, které společnosti Česká telekomunikační infrastruktura a.s. vzniknou porušením jeho povinností.
4. V případě, že budou zemní práce zahájeny po uplynutí doby platnosti tohoto Vyjádření, nelze toto Vyjádření použít jako podklad pro vytyčení a je třeba požádat o vydání nového Vyjádření.
5. Bude-li žadatel na společnosti Česká telekomunikační infrastruktura a.s. požadovat, aby se jako účastník správního řízení, pro jehož účely bylo toto Vyjádření vydáno, vzdala práva na odvolání proti rozhodnutí vydanému ve správním řízení, pro jehož účely bylo toto Vyjádření vydáno, je povinen kontaktovat POS.

II. Součinnost stavebníka při činnostech v blízkosti SEK

1. Započetí činnosti je stavebník, nebo jím pověřená třetí osoba, povinen oznámit POS. Oznámení bude obsahovat číslo Vyjádření, k němuž se vztahují tyto podmínky.
2. Před započatím zemních prací či jakékoliv jiné činnosti je stavebník, nebo jím pověřená třetí osoba, povinen zajistit vyznačení tras PVSEK na terénu dle polohopisné dokumentace. S vyznačenou trasou PVSEK prokazatelně seznámí všechny osoby, které budou a nebo by mohly činnosti provádět.
3. Stavebník, nebo jím pověřená třetí osoba, je povinen upozornit jakoukoliv třetí osobu, jež bude provádět zemní práce, aby zjistila nebo ověřila stranovou a hloubkovou polohu PVSEK příčnými sondami, a je srozuměn s tím, že možná odchylka uložení středu trasy PVSEK, stranová i hloubková, činí +/- 30 cm mezi skutečným uložením PVSEK a polohovými údaji ve výkresové dokumentaci.
4. Při provádění zemních prací v blízkosti PVSEK je stavebník, nebo jím pověřená třetí osoba, povinen postupovat tak, aby nedošlo ke změně hloubky uložení nebo prostorového uspořádání PVSEK. Odkryté PVSEK je stavebník, nebo jím pověřená třetí osoba, povinen zabezpečit proti prověšení, poškození a odcizení.
5. Při zjištění jakéhokoliv rozporu mezi údaji v projektové dokumentaci a skutečností je stavebník, nebo jím pověřená třetí osoba, povinen bez zbytečného odkladu přerušit práce a zjištění rozporu oznámit POS. V přerušených pracích lze pokračovat teprve poté, co od POS prokazatelně obdržel souhlas k pokračování v pracích.
6. V místech, kde PVSEK vystupuje ze země do budovy, rozváděče, na sloup apod. je stavebník, nebo jím pověřená třetí osoba, povinen vykonávat zemní práce se zvýšenou mírou opatrnosti s ohledem na ubývající krytí nad PVSEK. Výkopové práce v blízkosti sloupů nadzemního vedení SEK (dále jen NVSEK) je povinen provádět v takové vzdálenosti, aby nedošlo k narušení jejich stability, to vše za dodržení platných právních předpisů, technických a odborných norem, správné praxi v oboru stavebnictví a technologických postupů.

7. Při provádění zemních prací, u kterých nastane odkrytí *PVSEK*, stavebník, nebo jím pověřená třetí osoba před zakrytím *PVSEK* vyzve *POS* ke kontrole. Zához je stavebník oprávněn provést až poté, kdy prokazatelně obdržel souhlas *POS*.

8. Stavebník, nebo jím pověřená třetí osoba, není oprávněn manipulovat s kryty kabelových komor a vstupovat do kabelových komor bez souhlasu společnosti *Česká telekomunikační infrastruktura a.s.*

9. Stavebník, nebo jím pověřená třetí osoba, není oprávněn trasu *PVSEK* mimo vozovku přejíždět vozidly nebo stavební mechanizací, a to až do doby, než *PVSEK* řádně zabezpečí proti mechanickému poškození. Stavebník, nebo jím pověřená třetí osoba, je povinen projednat s *POS* způsob mechanické ochrany trasy *PVSEK*. Při přepravě vysokého nákladu nebo mechanizace pod trasou *NVSEK* je stavebník, nebo jím pověřená třetí osoba, povinen respektovat výšku *NVSEK* nad zemí.

10. Stavebník, nebo jím pověřená třetí osoba, není oprávněn na trase *PVSEK* (včetně ochranného pásma) jakkoliv měnit niveletu terénu, vysazovat trvalé porosty ani měnit rozsah a konstrukci zpevněných ploch (např. komunikací, parkovišť, vjezdů aj.).

11. Stavebník, nebo jím pověřená třetí osoba, je povinen manipulační a skladové plochy zřizovat v takové vzdálenosti od *NVSEK*, aby činnosti na/v manipulačních a skladových plochách nemohly být vykonávány ve vzdálenost menší než 1m od *NVSEK*.

12. Stavebník, nebo jím pověřená třetí osoba, není oprávněn užívat, přemísťovat a odstraňovat technologické, ochranné a pomocné prvky *SEK*.

13. Stavebník, nebo jím pověřená třetí osoba, není oprávněn bez předchozího projednání jakkoliv manipulovat s případně odkrytými prvky *SEK*, zejména s ochrannou skříní optických spojek, optickými spojkami, technologickými rezervami či jakýmkoliv jiným zařízením *SEK*.

14. Stavebník, nebo jím pověřená třetí osoba, je povinen každé poškození či krádež *SEK* neprodleně od okamžiku zjištění takové skutečnosti, oznámit *POS* na telefonní číslo: 601 130 430 nebo v mimopracovní době na telefonní číslo 238 462 690.

III. Práce v objektech a odstraňování objektů

1. Stavebník, nebo jím pověřená třetí osoba, je povinen před zahájením jakýchkoliv prací v budovách a jiných objektech, kterými by mohl ohrozit stávající *SEK*, prokazatelně kontaktovat *POS* a zajistit u společnosti *Česká telekomunikační infrastruktura a.s.* bezpečné odpojení *SEK*.

2. Při provádění činností v budovách a jiných objektech je stavebník, nebo jím pověřená třetí osoba, povinen v souladu s právními předpisy, technickými a odbornými normami (včetně doporučených), správnou praxí v oboru stavebnictví a technologickými postupy provést mimo jiné průzkum vnějších i vnitřních vedení *SEK* na omítce i pod ní.

IV. Součinnost stavebníka při přípravě stavby

1. Pokud činností stavebníka, nebo jím pověřené třetí osoby, k níž je třeba povolení správního orgánu dle zvláštního právního předpisu, dojde k ohrožení či omezení *SEK*, je stavebník, nebo jím pověřená třetí osoba, povinen kontaktovat *POS* a předložit zakreslení *SEK* do příslušné dokumentace stavby (projektové, realizační, koordinační atp.).

2. V případě, že pro činnosti stavebníka, nebo jím pověřené třetí osoby, není třeba povolení správního orgánu dle zvláštního právního předpisu, je stavebník, nebo jím pověřená třetí osoba, povinen předložit zakreslení trasy *SEK* i s příslušnými kótami do zjednodušené dokumentace (katastrální mapa, plánec), ze které bude zcela patrná míra dotčení *SEK*.

3. Při projektování stavby, rekonstrukce či přeložky vedení a zařízení silových elektrických sítí, elektrických trakcí vlaků a tramvají, nejpozději však před zahájením správního řízení ve věci povolení stavby, rekonstrukce či přeložky vedení a zařízení silových elektrických sítí, elektrických trakcí vlaků a tramvají, je stavebník, nebo jím pověřená třetí osoba, povinen provést výpočet rušivých vlivů, zpracovat ochranná opatření a předat je POS.
4. Při projektování stavby, při rekonstrukci, která se nachází v ochranném pásmu radiových tras společnosti *Česká telekomunikační infrastruktura a.s.* a překračuje výšku 15 m nad zemským povrchem, a to včetně dočasných objektů zařízení staveniště (jeřáby, konstrukce, atd.), nejpozději však před zahájením správního řízení ve věci povolení takové stavby, je stavebník nebo jím pověřená třetí osoba, povinen kontaktovat POS. Ochranné pásmo radiových tras v šíři 50m je zakresleno do situačního výkresu. Je tvořeno dvěma podélnými pruhy o šíři 25 m po obou stranách radiového paprsku v celé jeho délce, resp. 25 m kruhem kolem vysílacího radiového zařízení.
5. Pokud se v zájmovém území stavby nachází podzemní silnoproudé vedení (NN) společnosti *Česká telekomunikační infrastruktura a.s.* je stavebník, nebo jím pověřená třetí osoba, před zahájením správního řízení ve věci povolení správního orgánu k činnosti stavebníka, nebo jím pověřené třetí osoby, nejpozději však před zahájením stavby, povinen kontaktovat POS.
6. Pokud by navrhované stavby (produktovody, energovody aj.) svými ochrannými pásmy zasahovaly do prostoru stávajících tras a zařízení SEK, či do jejich ochranných pásem, je stavebník, nebo jím pověřená třetí osoba, povinen realizovat taková opatření, aby mohla být prováděna údržba a opravy SEK, a to i za použití mechanizace, otevřeného plamene a podobných technologií.

V. Křížení a souběh se SEK

1. Stavebník, nebo jím pověřená třetí osoba, je povinen v místech křížení PVSEK se sítěmi technické infrastruktury, pozemními komunikacemi, parkovacími plochami, vjezdy atp. ukládat PVSEK v zákonnými předpisy stanovené hloubce a chránit PVSEK chráničkami s přesahem minimálně 0.5 m na každou stranu od hrany křížení. Chráničku je povinen utěsnit a zamezit vnikání nečistot.
2. Stavebník nebo jím pověřená třetí osoba, je výslovně srozuměn s tím, že v případě, kdy hodlá umístit stavbu sjezdu či vjezdu, je povinen stavbu sjezdu či vjezdu umístit tak, aby metalické kabely SEK nebyly umístěny v hloubce menší než 0,6 m a optické nebyly umístěny v hloubce menší než 1 m.
3. Stavebník, nebo jím pověřená třetí osoba, je povinen základy (stavby, opěrné zdi, podezdívky apod.) umístit tak, aby dodržel minimální vodorovný odstup 1,5 m od krajního vedení, případně kontaktovat POS.
4. Stavebník, nebo jím pověřená třetí osoba, není oprávněn trasy PVSEK znepřístupnit (např. zabetonováním).
5. Stavebník, nebo jím pověřená třetí osoba, je při křížení a souběhu stavby nebo sítí technické infrastruktury s kabelovodem povinen zejména:
 - pokud plánované stavby nebo trasy sítí technické infrastruktury budou umístěny v blízkosti kabelovodu ve vzdálenosti menší než 2 m nebo při křížení kabelovodu ve vzdálenosti menší než 0,5 m nad nebo kdekoliv pod kabelovodem, předložit POS zakreslení v příčných řezech,
 - do příčného řezu zakreslit také profil kabelové komory v případě, kdy jsou sítě technické infrastruktury či stavby umístěny v blízkosti kabelové komory ve vzdálenosti menší než 2 m,
 - neumísťovat nad trasou kabelovodu v podélném směru sítě technické infrastruktury,
 - předložit POS vypracovaný odborný statický posudek včetně návrhu ochrany tělesa kabelovodu pod stavbou, ve vjezdu nebo pod zpevněnou plochou,
 - nezakrývat vstupy do kabelových komor, a to ani dočasně,
 - projednat s POS, nejpozději ve fázi projektové přípravy, jakékoliv výkopové práce, které by mohly být vedeny v úrovni či pod úrovní kabelovodu nebo kabelové komory a veškeré případy, kdy jsou trajektorie podvrtní a protlaků ve vzdálenosti menší než 1,5 m od kabelovodu.

SITUAČNÍ VÝKRES - ZÁJMOVÉ ÚZEMÍ



LEGENDA

- hranice zájmového území k vyjádření
- NN přípojka, území s NN přípojkou CETIN
- zaměřený průběh metalického kabelu
- zaměřený průběh optického kabelu, HDPE trubky nebo souběh optického a metalického kabelu
- nezaměřený průběh metalického kabelu
- nadzemní síť cizí
- nezaměřený průběh optického kabelu, HDPE trubky nebo souběh optického a metalického kabelu
- rádiová síť, ochrana s pásmo rádiové sítě
- nadzemní síť
- neprovozovaná síť
- podzemní síť cizí
- síť s NN
- kolektor, kabelovod


Česká telekomunikační infrastruktura a.s.
Olšanská 2681/6
130 00 Praha 3
DIČ: CZ04084063
96

ŽADATEL

katerina mandlikova

NAŠE ZNAČKA
0100982506

VYŘÍZENO DNE
06.09.2018

Sdělení o existenci energetického zařízení společnosti ČEZ Distribuce, a. s., pro akci:

KOMÁROV

Vážený zákazníku,

dovolujeme si reagovat na Vaši žádost číslo 0100982506 ze dne 06.09.2018 o sdělení o existenci energetického zařízení. Na Vámi uvedeném zájmovém území se **nenachází energetické zařízení v majetku společnosti ČEZ Distribuce, a. s.**

Zároveň si Vás dovoluujeme upozornit, že se v zájmovém území může nacházet energetické zařízení, které není v majetku společnosti ČEZ Distribuce, a. s.

Toto sdělení je platné do 06.03.2019.

V souvislosti s výše uvedeným si Vás dovoluujeme upozornit, že uvedené sdělení včetně jeho příloh představuje skutečnosti tvořící obchodní tajemství společnosti ČEZ Distribuce, a. s. Poskytnuté informace jsou dále také důvěrnými informacemi a obchodně citlivými informacemi společnosti ČEZ Distribuce, a. s. Z výše uvedených důvodů si Vás proto společnost ČEZ Distribuce, a. s., dovoluje upozornit, že s poskytnutými informacemi je potřeba nakládat dle platných právních předpisů, v opačném případě se vystavujete postihu ve smyslu platné právní úpravy. V této souvislosti si Vás dále dovoluujeme upozornit, že požadované informace nesmí být předány, sděleny, využity, zpřístupněny, či jiným způsobem postoupeny na jakoukoli třetí osobu bez předchozího prokazatelného souhlasu společnosti ČEZ Distribuce, a. s. Informace o existenci sítí mohou být využity pouze pro účel, pro který byly vyžádány.

S pozdravem

ČEZ Distribuce, a. s.

Děčín, Děčín IV-Podmokly
Teplická 874/8
PSČ 405 02
IČ: 24729035

Přílohy

Situační výkres zájmového území

ČEZ Distribuce, a. s.

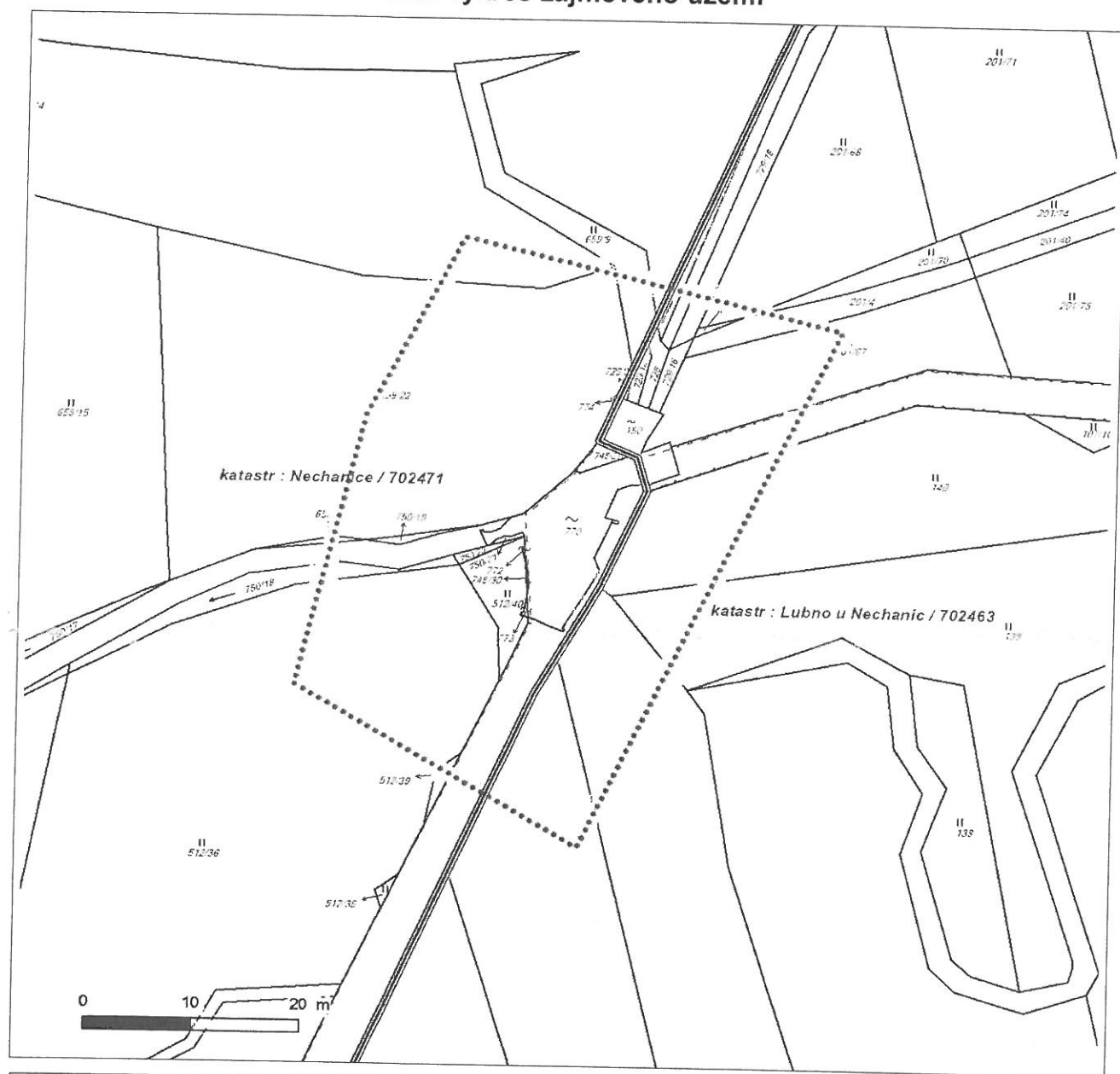
Děčín, Děčín IV-Podmokly, Teplická 874/8, PSČ 405 02 | IČ: 24729035, DIČ: CZ24729035 |
zapsaná v obchodním rejstříku vedeném u Krajského soudu v Ústí nad Labem, sp. zn. B 2145 |
e-mail: info@cezdistribuce.cz, www.cezdistribuce.cz |
zasílací adresa: ČEZ Distribuce, a. s., Plzeň, Guldenerova 2577/19, PSČ 326 00



Platí pouze se sdělením číslo 0200802825.

Zakreslené polohy zařízení v příloze jsou pouze informativní.

Situační výkres zájmového území



LEGENDA

- | | | | |
|-----|---------------------------|-------|-----------------------------|
| --- | Nadzemní optické vedení | --- | Radioreléový spoj vzduch |
| — | Podzemní optické vedení | | Zájmové území |
| --- | Nadzemní metalické vedení | — | Hranice katastrálního území |
| — | Podzemní metalické vedení | | |



ŽADATEL

katerina mandlikova

NAŠE ZNAČKA
0200802825

VYŘIZUJE / LINKA
841 842 843

VYŘÍZENO DNE
06.09.2018

Sdělení o existenci komunikačního vedení společnosti Telco Pro Services, a. s.

Název akce: **KOMÁROV**

Účel: **Stavební řízení**

Vážený zákazníku,
dovolujeme si reagovat na Vaši žádost číslo 0200802825 ze dne 06.09.2018, která se týkala sdělení o existenci komunikačního zařízení na Vámi určeném zájmovém území.

Dle vědomí společnosti Telco Pro Services, a. s., se na Vámi vymezeném zájmovém území:
nenachází komunikační zařízení v majetku společnosti Telco Pro Services, a. s.

Zároveň si Vás dovolujeme upozornit, že není vyloučeno, že se ve Vámi vymezeném zájmovém území nachází jiné zařízení, které není v majetku společnosti Telco Pro Services, a. s.

Toto sdělení je platné do 06.09.2019.

V souvislosti s výše uvedeným si Vás dovolujeme upozornit, že sdělení o existenci či neexistenci sítí představuje skutečnosti tvořící obchodní tajemství společnosti Telco Pro Services, a. s. Poskytnuté informace jsou dále také důvěrnými informacemi společnosti Telco Pro Services, a. s. Z výše uvedených důvodů si Vás proto společnost Telco Pro Services, a. s., dovoluje upozornit, že s poskytnutými informacemi je potřeba nakládat dle platných právních předpisů, v opačném případě se vystavujete postihu ve smyslu platné právní úpravy. V této souvislosti si Vás dovolujeme rovněž upozornit, že požadované informace nesmí být předány, sděleny, využity, zpřístupněny, či jiným způsobem postoupeny na jakoukoli třetí osobu bez předchozího prokazatelného souhlasu společnosti Telco Pro Services, a. s. Informace o existenci sítí mohou být využity pouze pro účel, pro který byly vyžádány.

S pozdravem



Telco Pro Services, a. s.
Duhová 1531/3
140 00 Praha 4
IČ: 291 48 278
(16)

Jiří Cimpel

Telco Pro Services, a. s.

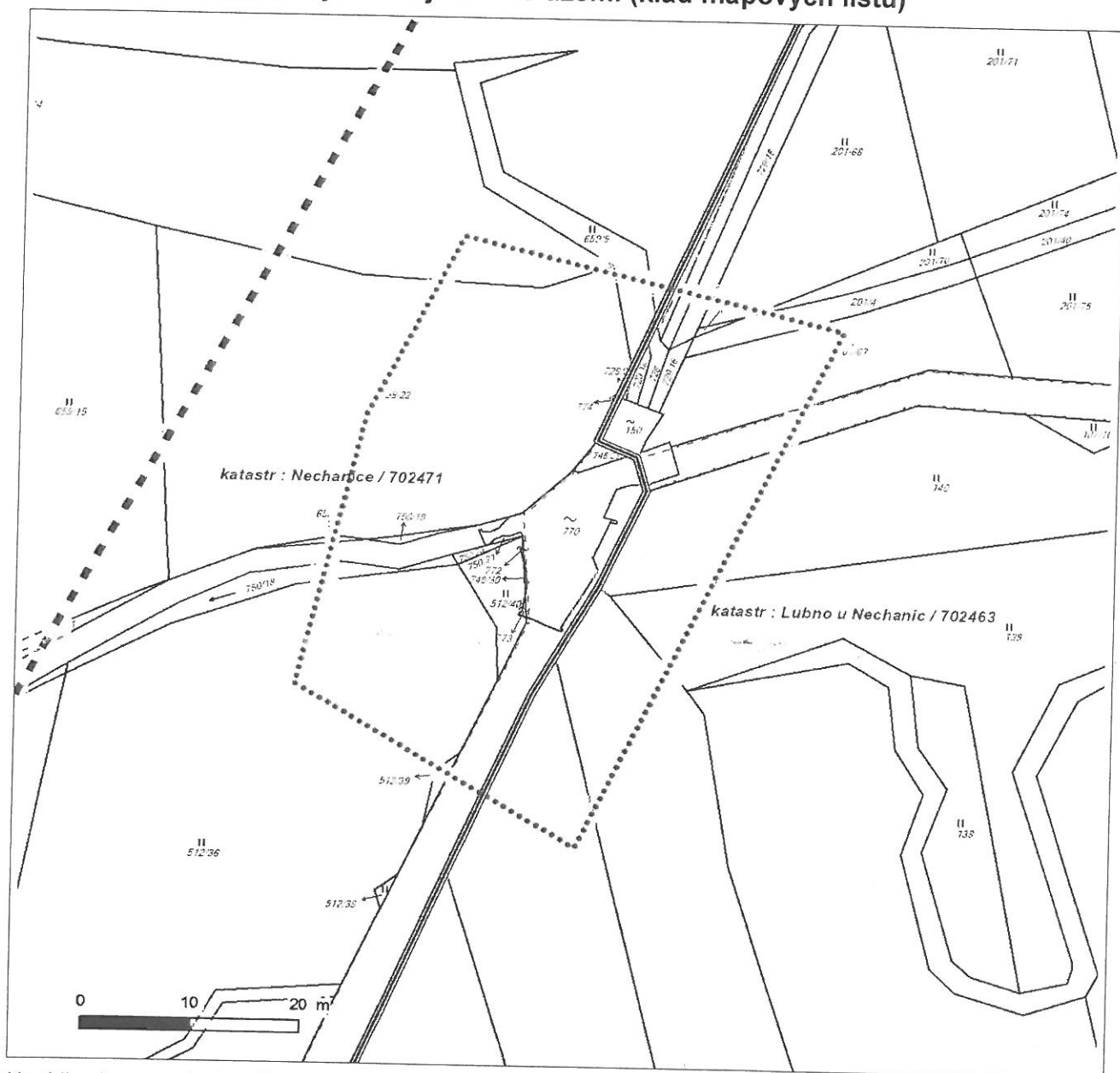
Přílohy

Situační výkres zájmového území

Platí pouze se sdělením číslo 0100982506.

Zakreslené polohy zařízení v příloze jsou pouze informativní.

Situační výkres zájmového území (klad mapových listů)



Není-li zobrazena katastrální mapa, zadejte žádost znovu. Katastrální mapa je generována prostřednictvím externí WMS služby, jejíž provoz nezajišťuje společnost ČEZ Distribuce, a. s.

LEGENDA	
	Podzemní vedení NN do 1kV
	Nadzemní vedení NN do 1kV
	Podzemní vedení VN do 35 kV
	Nadzemní vedení VN do 35 kV
	Podzemní vedení VVN 110kV
	Nadzemní vedení VVN 110kV
	NN přívod odběratele
	Cizí energetické vedení
	Zájmové území
	Stanice do 52 kV - stožárová
	Stanice do 52 kV - zděná
	Transformovna (nad 52 kV)
	Probíhající investice ČEZ Distribuce
	Stanice ČEZ Distribuce ve výstavbě
	Zařízení ČEZ Distribuce ve výstavbě
	Hranice katastrálního území

LS 169

Praha

Ministerstvo obrany ČR
Sekce nakládání s majetkem
odbor ochrany územních zájmů
Tychonova 1, Praha 6, PSČ 160 01, datová schránka hjyaavk

2.5.2018

23269/2018/PLa



18/18247

Sp.zn. 1320/68770/2018-1150-OÚZ-PCE

Pardubice 30. dubna 2018
Výtisk jediný

Povodí Labe, s.p.
Víta Nejedlého 951

500 03 Hradec Králové

Závazné stanovisko pro územní řízení, stavební řízení
Bystřice, shybka Komárov, vyčištění shybky, ř.km 22,500, k.ú. Nechanice, Lubno u Nechanic
K čj. IČ-PROJ/18/6130

Ministerstvo obrany ČR, Sekce nakládání s majetkem, odbor ochrany územních zájmů, oddělení ochrany územních zájmů Pardubice v souladu se zmocněním v § 175 odst. 1 zákona č. 183/2006 Sb., o územním plánování a stavebním řádu (stavební zákon), ve znění pozdějších předpisů (dále jen „stavební zákon“), jako věcně a místně příslušné ve smyslu zákona č. 222/1999 Sb., o zajišťování obrany České republiky, ve znění pozdějších předpisů (dále jen „zákon o zajišťování obrany ČR“), na teritoriu okresů České Budějovice, Český Krumlov, Havlíčkův Brod, Hradec Králové, Chrudim, Jablonec nad Nisou, Jičín, Jihlava, Jindřichův Hradec, Kolín, Kutná Hora, Liberec, Náchod, Pardubice, Pelhřimov, Rychnov nad Kněžnou, Semily, Svitavy, Tábor, Trutnov, Ústí nad Orlicí, Žďár nad Sázavou, a v souladu s Rozkazem ministra obrany č. 39/2011 - Zabezpečení výkonu působnosti MO ve věcech územního plánování a stavebního řádu, v platném znění, **vydává** ve smyslu § 4 odst. 2 písm. a) stavebního zákona pro potřeby vedeného řízení

souhlasné závazné stanovisko

k záměru tak, jak byl doložen v písemné a grafické dokumentaci.

Odůvodnění:

Ministerstvo obrany ČR v souladu se zmocněním v § 175 odst. 1 stavebního zákona, dle § 161 téhož zákona a zákona o zajišťování obrany ČR provedlo po obdržení vaší žádosti o vydání závazného stanoviska dotčeného orgánu vyhodnocení předloženého záměru, prověřilo evidenci technické infrastruktury v jeho vlastnictví. Ministerstvo obrany ČR neeviduje inženýrské sítě a podzemní telekomunikační vedení, které by byly s daným stavebním záměrem v kolizi. Daný stavební záměr je lokalizován v územích vymezených Ministerstvem obrany ČR v souladu s § 175 stavebního zákona u stavebních úřadů. Tato vymezená území Ministerstva obrany ČR jsou shodná s údaji o území poskytovanými Ministerstvem obrany ČR pro ÚAP a jejich součástí jsou podrobné specifikace podmínek ve vymezeném území Ministerstva obrany ČR a zákonná určení. Po odborném vyhodnocení záměru Ministerstvo obrany ČR konstatuje, že předložený stavební záměr není v rozporu se zájmy Ministerstva obrany ČR a nekoliduje s ochranou zájmů Ministerstva obrany ČR (viz ÚAP - jev 102a, 119).

Realizace stavebního záměru provedená v souladu s předloženou projektovou dokumentací neohrozí naplnění veřejného zájmu na zajištění obrany a bezpečnosti státu.

Toto závazné stanovisko nenahrazuje stanovisko účastníka řízení, nebo sjednání smluvního vztahu, Agentury hospodaření s nemovitým majetkem, ředitele Odboru správy nemovitého majetku v případech, kdy je Ministerstvo obrany ČR účastníkem územního a stavebního řízení ve smyslu stavebního zákona jako vlastník nemovitosti (pozemků, stavby, případně jiného věcného práva) dotčených stavebním záměrem nebo vlastník nemovitostí sousedících (§ 52, § 85 a § 109 stavebního zákona). V případě podání žádosti o vydání stanoviska účastníka řízení nebo sjednání smluvního vztahu samostatně kontaktujte Agenturu hospodaření s nemovitým majetkem Ministerstva obrany ČR v souladu se zápisem na listu vlastnictví.

Toto závazné stanovisko Ministerstva obrany ČR je platné 2 roky a musí být vyžádáno znovu, nebude-li během této doby stavba zahájena nebo dojde-li ke změnám v umístění, výšce nebo rozsahu stavby.

Kontaktní osoba: Ing. Eliška Machová, tel: 973 245 682, fax: 973 245 628

Ing. Eliška Machová
rada
oddělení ochrany územních zájmů Pardubice

V další korespondenci, týkající se výše uvedené věci, uvádějte odkaz na sp.zn. 1320/68770/2018-1150-OÚZ-PCE tohoto závazného stanoviska Ministerstva obrany ČR.

Adresa pro doručování:
Ministerstvo obrany ČR,
Sekce nakládání s majetkem,
odbor ochrany územních zájmů,
oddělení ochrany územních zájmů Pardubice
Teplého 1899, 530 02 Pardubice
IČO: 60162694



katerina mandlikova
Lubno č.p. 15
50315 Nechanice

naše značka
5001710984

vyřizuje
Jaroslav Kápička

datum
24.04.2018

Věc:
komárov

K.ú. - p.č.: Nechanice, Lubno u Nechanic

Stavebník: katerina mandlikova, Lubno č.p. 15, 50315 Nechanice

Účel stanoviska: Informace o výskytu sítí (formát PDF)

GasNet, s.r.o., jako provozovatel distribuční soustavy (PDS) a technické infrastruktury, zastoupený GridServices, s.r.o., vydává toto stanovisko:

V zájmovém území vyznačeném v příloze tohoto stanoviska, nejsou umístěna žádná provozovaná plynárenská zařízení a plynovodní přípojky ve vlastnictví nebo správě GasNet, s.r.o.. Mohou se zde nacházet plynárenská zařízení jiných vlastníků či správců, případně i dlouhodobě nefunkční/neprovozovaná plynárenská zařízení bez dostupných informací o jejich poloze a vlastnictví.

V rozsahu území vyznačeného v příloze souhlasíme s povolením stavby dle zákona 183/2006 Sb. ve znění pozdějších předpisů např. s vydáním územního rozhodnutí, zjednodušeným územním řízením, vydáním územního souhlasu, uzavřením veřejnoprávní smlouvy, ohlášením, stavebním povolením, veřejnoprávní smlouvou o provedení stavby nebo oznámením stavebního záměru s certifikátem autorizovaného inspektora. V případě uzavření veřejnoprávní smlouvy nebude GasNet, s.r.o. ani GridServices, s.r.o., jako zmocněnec GasNet, s.r.o., účastníkem územního ani stavebního řízení a nebudou uvedeni ve třetích osobách veřejnoprávní smlouvy.

Platí pouze pro území vyznačené v příloze tohoto stanoviska a to 24 měsíců ode dne jeho vydání.

Stanovisko bylo vygenerováno na základě vaší žádosti automaticky.

V případě dotčení pozemku v majetku společnosti GasNet, s.r.o. je třeba dále projednat smluvní vztah k tomuto pozemku.

Kontakt na projednání naleznete na adrese www.gasnet.cz/cs/kontaktni-system/, činnost "Smluvní vztahy - pozemky a budovy plynárenských zařízení", případně na NONSTOP zákaznické lince 800 11 33 55.

GridServices, s.r.o.

Plynárenská 499/1
Zábrdovice
602 00 Brno
T +42053221111
F +420545578571
E info@gridservices.cz
I www.gridservices.cz
IČ: 27935311
DIČ: CZ27935311

Zapsán do obchodního rejstříku:
Krajský soud v Brně
oddíl C, vložka 57165
26.07.2007

Bankovní spojení:
Československá obchodní banka,
a.s.
Číslo účtu: 17837923
Kód banky: 0300

Za správnost a úplnost dokumentace předložené s žádostí včetně jejího souladu s platnými předpisy plně zodpovídá její zpracovatel. Stanovisko nenahrazuje případná další stanoviska k jiným částem stavby.

V případě další korespondence nebo jednání (např. změna stavby) uvádějte naši značku - 5001710984 a datum tohoto stanoviska. Kontakty jsou k dispozici na www.gridservices.cz nebo NONSTOP zákaznická linka 800 11 33 55.

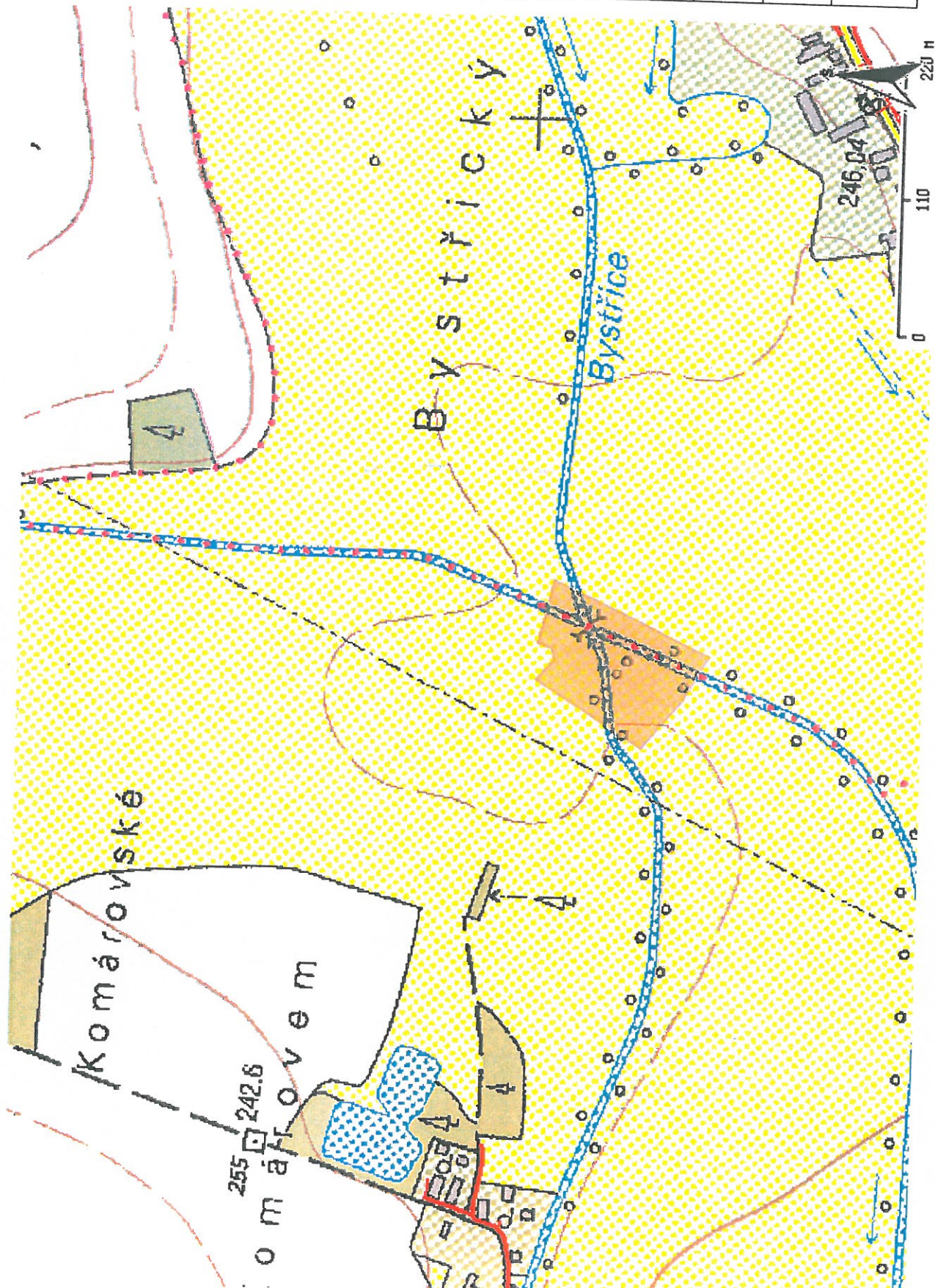


GasNet, s.r.o.
zastoupená společností GridServices, s.r.o., IČ 279 35 311
Jaroslav Kápička
Vedoucí zpracování externích požadavků
Odbor zpracování externích požadavků

Přílohy: Orientační zakres plynárenského zařízení

Príloha: Orientační zakres plynárenského zařízení. Tato příloha je nedílnou součástí stanoviska č. 5001710984 ze dne 24.04.2018.

Poskytovatel DS: GasNet, s.r.o.; Stavebník: Katerina Mandliková, Lubno č.p. 15, 50315 Nechanice. K.ú.: Nechanice, Lubno u Nechanic.



Legenda:

linie plynovodu		regulační stanice
NTL		ochranné zařízení
STL		kabel
VTL		elektropřípojka
VVTL		kabel protikoroziční ochrany
nefunkční		anodové uzemnění
plánovaná stavba před realizací		stanice katodové ochrany
ve výstavbě, neuvedeno do provozu		pásmo vlivu anodového uzemnění SKAO



naše značka
5001670426

vyřizuje
Pavel Franc

Věc:

Bystřice, shybka Komárov, vyčištění shybky, ř.km 22,500

K.ú. - p.č.: Nechanice, Lubno u Nechanic

Stavebník: Povodí Labe, státní podnik, Víta Nejedlého 951/8, 50003 Hradec Králové

Účel stanoviska: Povolení stavby - nevyžadující ÚR/SP

GasNet, s.r.o., jako provozovatel distribuční soustavy (PDS) a technické infrastruktury, zastoupený GridServices, s.r.o., vydává toto stanovisko:

V zájmovém území vyznačeném v příloze tohoto stanoviska, nejsou umístěna žádná provozovaná plynárenská zařízení ve vlastnictví nebo správě GasNet, s.r.o.

Pokud by došlo k rozšíření stavby mimo vyznačené území je nutno požádat o nové stanovisko.

Na základě předložené situace byl předán informační zákres plynárenského zařízení.

Mohou se zde nacházet plynárenská zařízení jiných vlastníků či správců, případně i dlouhodobě nefunkční/ neprovozovaná plynárenská zařízení bez dostupných informací o jejich poloze.

V rozsahu území vyznačeného v příloze souhlasíme s povolením stavby dle zákona 183/2006 Sb. ve znění pozdějších předpisů např. s vydáním územního rozhodnutí, zjednodušeným územním řízením, vydáním územního souhlasu, uzavřením veřejnoprávní smlouvy, ohlášením, stavebním povolením, veřejnoprávní smlouvou o provedení stavby nebo oznámením stavebního záměru s certifikátem autorizovaného inspektora. V případě uzavření veřejnoprávní smlouvy nebude GasNet, s.r.o. ani GridServices, s.r.o., jako zmocněnec GasNet, s.r.o., účastníkem územního ani stavebního řízení a nebudou uvedeni ve třetích osobách veřejnoprávní smlouvy.

Platí pouze pro území vyznačené v příloze tohoto stanoviska a to 24 měsíců ode dne jeho vydání. V případě dotčení pozemku v majetku GasNet, s.r.o., kontaktujte prosím GasNet, s.r.o. Kontakt naleznete na adrese <http://www.gridservices.cz/ds-kontaktni-system/>, činnost "Smluvní vztahy - pozemky a budovy plynárenských zařízení", případně na Zákaznické lince 840 11 33 55.

Za správnost a úplnost dokumentace předložené s žádostí včetně jejího souladu s platnými předpisy plně zodpovídá její zpracovatel. Stanovisko nenahrazuje případná další stanoviska k jiným částem stavby.

V případě další korespondence nebo jednání (např. změna stavby) uvádějte naši značku - a datum tohoto stanoviska. Kontakty jsou k dispozici na www.rwe-ds.cz nebo Zákaznická linka 840 11 33 55.

Povodí Labe, státní podnik
Víta Nejedlého 951/8
50003 Hradec Králové

Povodí Labe, státní podnik HRADEC KRÁLOVÉ				
Datum: 21.2.2018		10497/2018/PLa		
Č.j.: 18/8304				
listy	přílohy	spis. znak	sk. znak	lhůta
7	7			

datum
16.02.2018

GridServices, s.r.o.
Plynárenská 499/1
Zábrdovice
602 00 Brno
T +420532221111
F +420545578571
E info@gridservices.cz
I www.gridservices.cz
IČ: 27935311
DIČ: CZ27935311

Zapsán do obchodního rejstříku:
Krajský soud v Brně
oddíl C, vložka 57165
26.07.2007

Bankovní spojení:
Československá obchodní banka,
a.s.
Číslo účtu: 17837923
Kód banky: 0300

Za správnost a úplnost dokumentace předložené s žádostí včetně jejího souladu s platnými předpisy plně zodpovídá její zpracovatel. Stanovisko nenahrazuje případná další stanoviska k jiným částem stavby.

V případě další korespondence nebo jednání (např. změna stavby) uvádějte naši značku - 5001670426 a datum tohoto stanoviska. Kontakty jsou k dispozici na www.gridservices.cz nebo NONSTOP zákaznická linka 800 11 33 55.



GasNet, s.r.o.
zastoupená společností GridServices, s.r.o., IČ 279 35 311
Pavel Franc
Technik externích požadavků
Odbor zpracování externích požadavků
+420495060162
pavel.franc@innogy.com

Přílohy: Orientační zakres plynárenského zařízení, Ověřená příloha žadatele

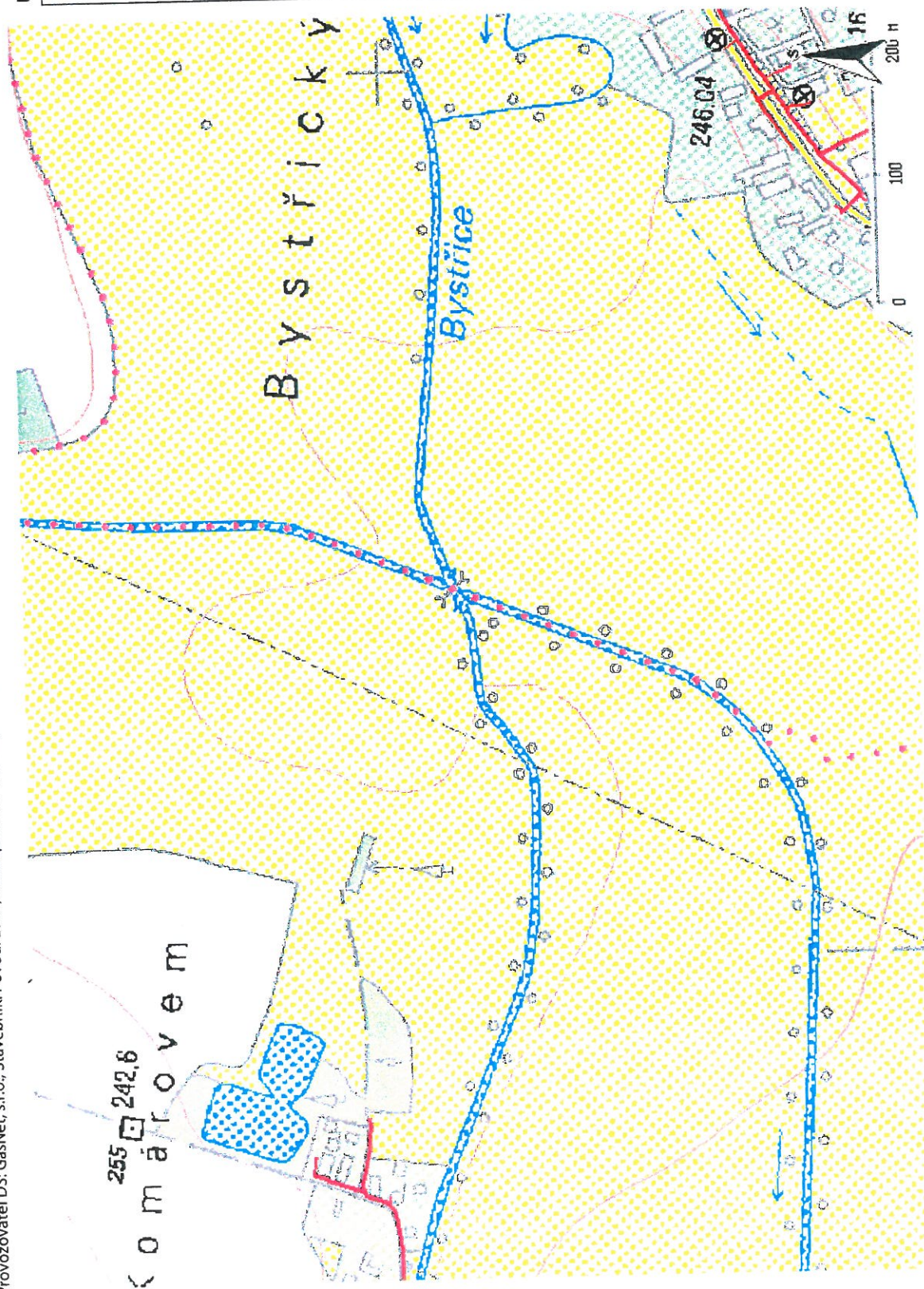
Příloha: Ověřená příloha žadatele. Tato příloha je nedílnou součástí stanoviska č. 5001670426 ze dne 16.02.2018.

Provozovatel DS: GasNet, s.r.o.; Stavebník: Povodí Labe, státní podnik, Vítá Nejedlého 951/8, 50003 Hradec Králové. K.ú.: Nechanice, Lubno u Nechanic.



příloha: Orientační zakres plynárenského zařízení. Tato příloha je nedílnou součástí stanoviska č. 5001670426 ze dne 16.02.2018.

Provozovatel DS: GasNet, s.r.o.; Stavebník: Povodí Labe, státní podnik, Víta Nejedlého 951/8, 50003 Hradec Králové. K.ú.: Nechanice, Lubno u Nechanic.



Legenda:

linie plynovodu	
NTL	
STL	
VTL	
WTL	
nefunkční	
plánovaná stavba před realizací	
ve výstavbě, neuvedeno do provozu	
regulační stanice	
ochranné zařízení	
kabel	
elektropřípojka	
kabel protikorozní ochrany	
anodové uzemnění	
stanice katodové ochrany	
pásmo vlivu anodového uzemnění SKAO	



Královéhradecká provozni

Povodí Labe, státní podnik
Víta Nejedlého 951
500 03 Hradec Králové

Naše značka: 126/TD2-18
Vyřizuje: J. Petráčková – 495 715 253
Dne: 12.2.2018

Akce: „Bystřice, shybka Komárov, vyčištění shybky, ř.km. 22,500“, k.ú. Nechanice,
k.ú. Lubno u Nechanic – vyjádření z hlediska existence sítí v našem
provozování

Na základě poslané žádosti Vám zasíláme v příloze informativní průběh stávajících sítí pro veřejnou potřebu – vodovodu a kanalizace v provozování Královéhradecké provozní, a.s. v měřítku 1:1000.

Ve Vašem uvedeném zájmovém území (viz. přiložená situace) se nenachází žádné podzemní vedení, které provozuje Královéhradecká provozní, a.s..

Toto vyjádření platí 1 rok, tzn. do 12.2.2019.

KRÁLOVÉHRADECKÁ
PROVOZNÍ, a.s.

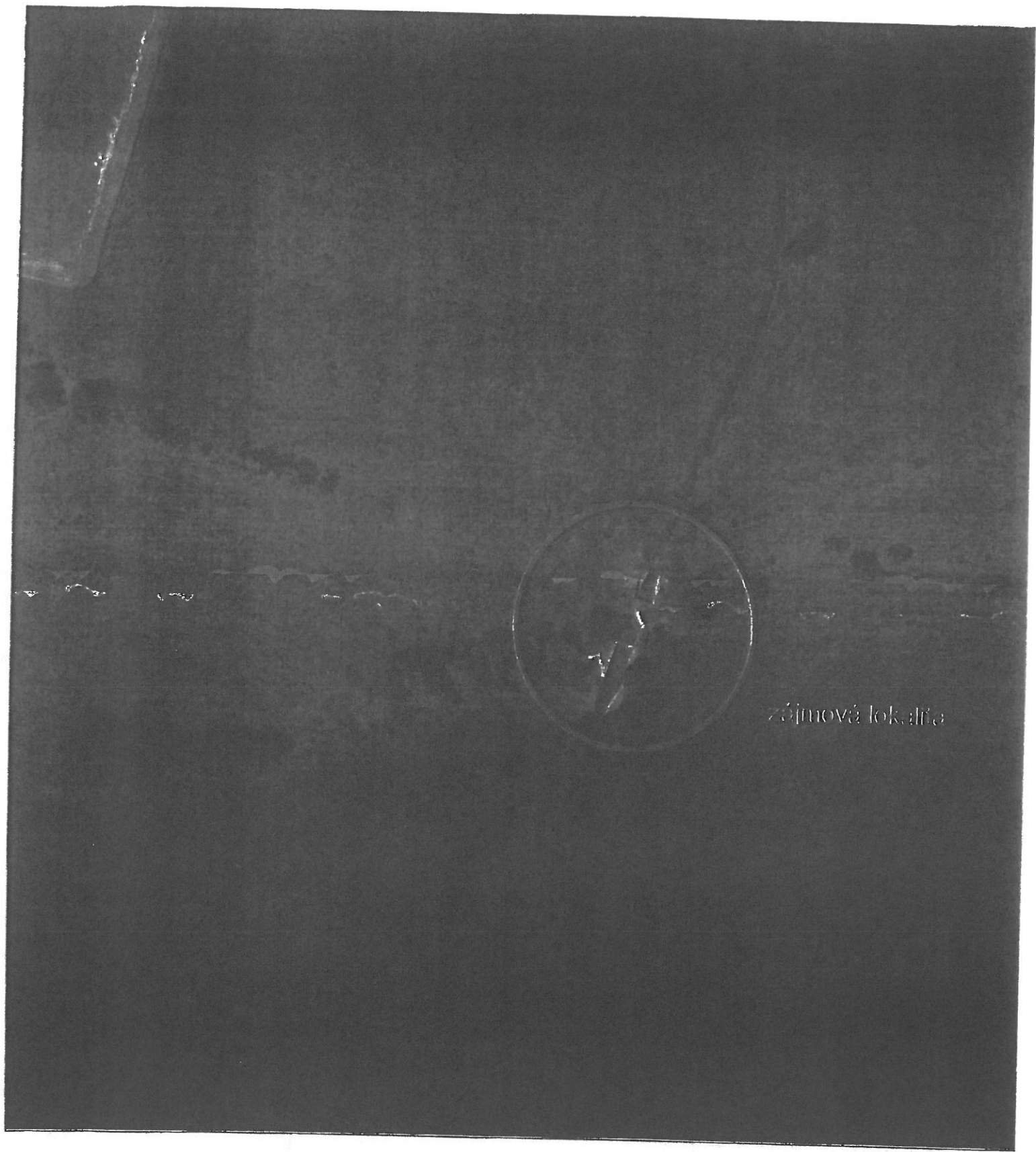
Víta Nejedlého 951
500 03 Hradec Králové

Ing. Pavel Stejskal

vedoucí oddělení technické dokumentace a GIS

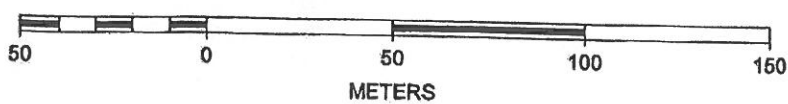
Příloha: Situace zájmového území

Na vědomí: p. Pavel Půš – vedoucí střediska Západ



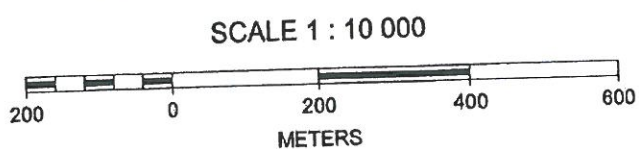
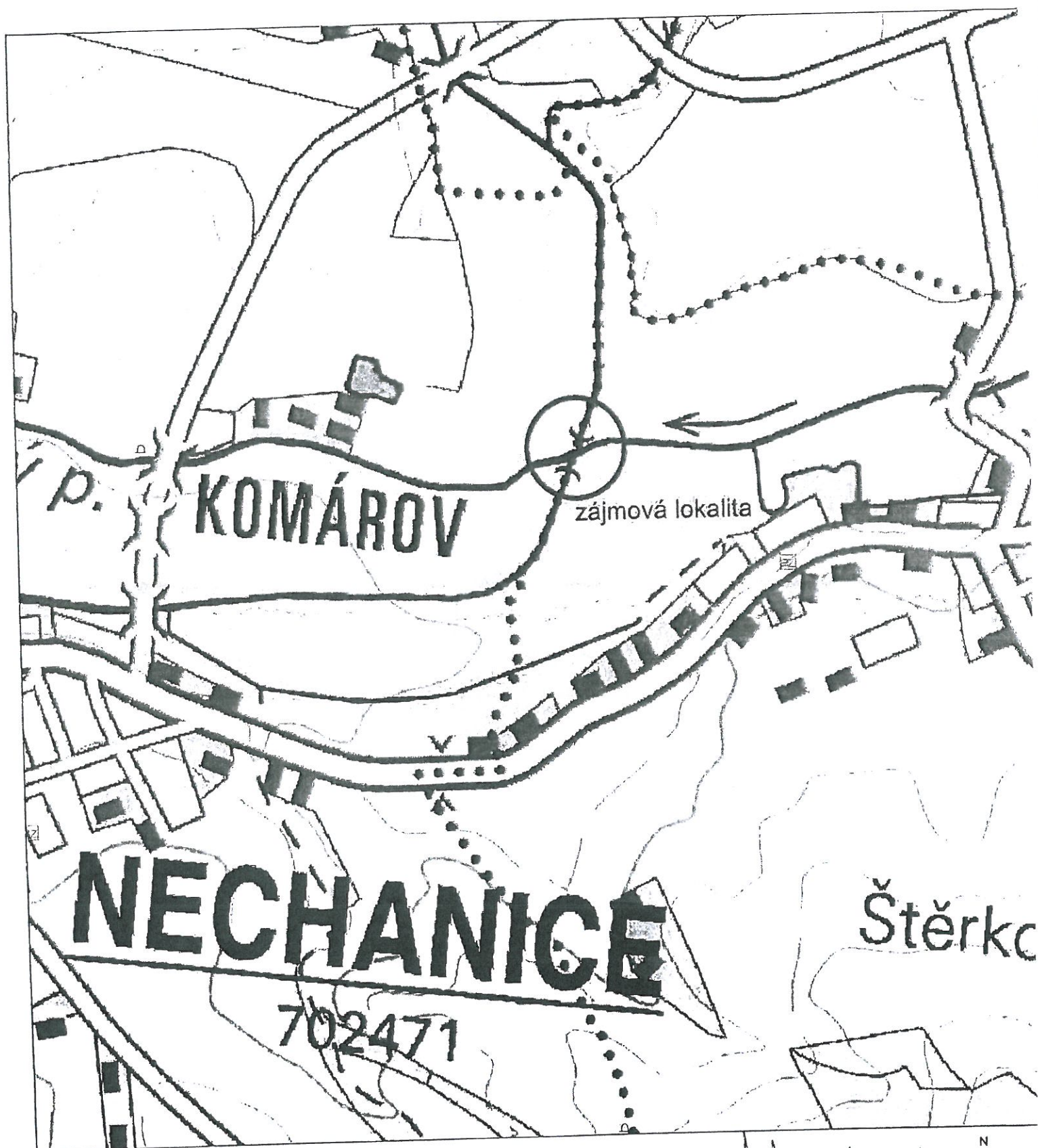
zájmová lokalita

SCALE 1 : 2 000



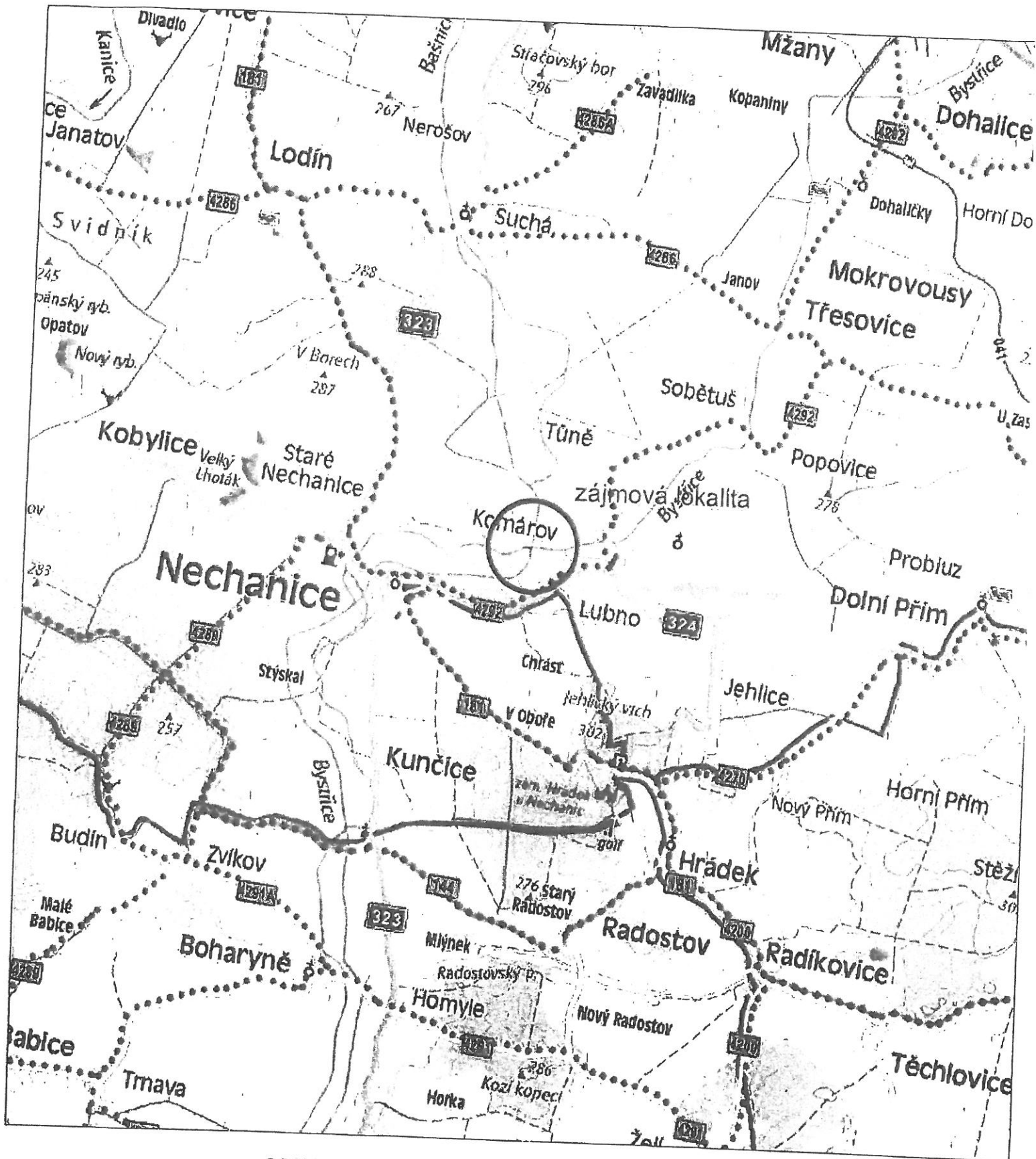
KRÁLOVÉHRADECKÁ
PROVOZ, s.r.o.
Vltava 328
590 03 Královéhradecká





KRAJOVÉHRADECKÁ
PRŮVODNÍ, s. r. o.
Vítězslavská 808
590 03 Hradec Králové





SCALE 1 : 50 000



KILOMETERS

KRALOVÉHRADSKÁ
PROVOZNI, a.s.
Vita Nechanice 100
500 03 Hrádek Králové



POZEMKOVÉ POMĚRY

Informace o pozemku

Parcelní číslo: [659/13](#)
 Obec: [Nechanice \[570451\]](#)
 Katastrální území: [Nechanice \[702471\]](#)
 Číslo LV: [582](#)
 Výměra [m²]: 6841
 Typ parcely: Parcela katastru nemovitostí
 Mapový list: DKM
 Určení výměry: Graficky nebo v digitalizované mapě
 Druh pozemku: trvalý travní porost



Vlastníci, jiní oprávnění

Vlastnické právo

Sokolová Anna Ing., Bartoňova 903, Studánka, 53012 Pardubice

Podíl

Způsob ochrany nemovitostí

Název

zemědělský půdní fond

Seznam BPEJ

BPEJ	Výměra
36200	4267
35800	2574

Omezení vlastnického práva

Nejsou evidována žádná omezení.

Jiné zápisy

Nejsou evidovány žádné jiné zápisy.

Řízení, v rámci kterých byl k nemovitosti zapsán cenový údaj

Nemovitost je v územním obvodu, kde státní správu katastru nemovitostí ČR vykonává [Katastrální úřad pro Královéhradecký kraj](#), [Katastrální pracoviště Hradec Králové](#).

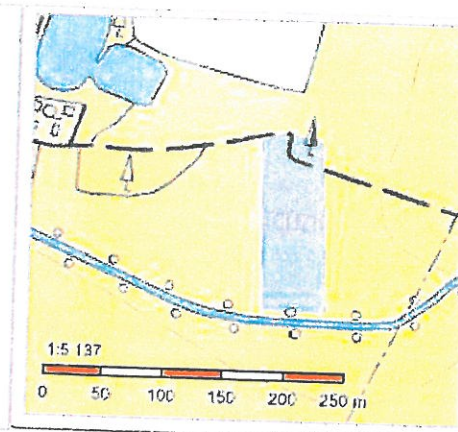
Zobrazené údaje mají informativní charakter. Platnost k 07.02.2018 08:00:00.

© 2004 - 2018 [Český úřad zeměměřický a katastrální](#), Pod sídlištěm 1800/9, Kobylisy, 18211 Praha 8
 Podání určená katastrálním úřadům a pracovištím zasílejte přímo na jejich e-mail adresu.

Verze aplikace: 5.5.1 build 0

Informace o pozemku

Parcelní číslo:	659/11
Obec:	Nechanice [570451]
Katastrální území:	Nechanice [702471]
Číslo LV:	1245
Výměra [m ²]:	7151
Typ parcely:	Parcela katastru nemovitostí
Mapový list:	DKM
Určení výměry:	Graficky nebo v digitalizované mapě
Druh pozemku:	trvalý travní porost



Vlastníci, jiní oprávnění

Vlastnické právo	
Novotný Miroslav, č. p. 31, 50401 Kobylice	Podíl
	1/2
Novotný Petr Ing., Svatoplukova 429/7, Liberec IV-Perštýn, 46001 Liberec	1/2

Způsob ochrany nemovitosti

Název
zemědělský půdní fond

Seznam BPEJ

BPEJ	Výměra
36200	4315
35800	2836

Omezení vlastnického práva

Nejsou evidována žádná omezení.

Jiné zápisy

Typ
Změna výměr obnovou operátu
Změna číslování parcel

Řízení, v rámci kterých byl k nemovitosti zapsán cenový údaj

Nemovitost je v územním obvodu, kde státní správu katastru nemovitostí ČR vykonává [Katastrální úřad pro Královéhradecký kraj](#), [Katastrální pracoviště Hradec Králové](#)

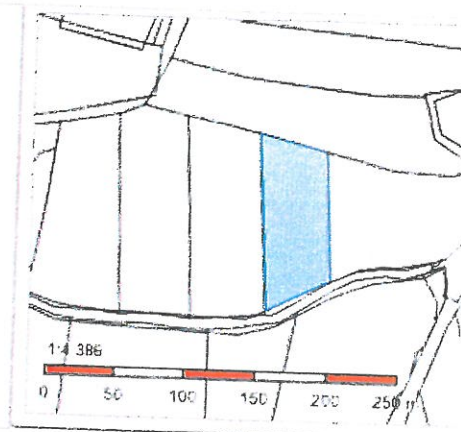
Zobrazené údaje mají informativní charakter. Platnost k 07.02.2018 08:00:00.

© 2004 - 2018 [Český úřad zeměměřický a katastrální](#), Pod sídlištěm 1800/9, Kobyličky, 18211 Praha 8
Podání určená katastrálními úřady a pracovišti zasílejte přímo na [jejich e-mail adresu](#)

Verze aplikace: 5.5.1 build 0

Informace o pozemku

Parcelní číslo: [659/15](#)
 Obec: [Nechanice \[570451\]](#)
 Katastrální území: [Nechanice \[702471\]](#)
 Číslo LV: [5](#)
 Výměra [m²]: 4962
 Typ parcely: Parcela katastru nemovitostí
 Mapový list: DKM
 Určení výměry: Graficky nebo v digitalizované mapě
 Druh pozemku: trvalý travní porost



Vlastníci, jiní oprávnění

Vlastnické právo

SJM Salfický František a Salfická Rosa, č. p. 5, 50315 Hrádek

Podíl

Způsob ochrany nemovitosti

Název

zemědělský půdní fond

Seznam BPEJ

BPEJ	Výměra
36200	3166
35800	1796

Omezení vlastnického práva

Nejsou evidována žádná omezení.

Jiné zápisy

Typ

Změna výměr obnovou operátu

Změna číslování parcel

Řízení, v rámci kterých byl k nemovitosti zapsán cenový údaj

Nemovitost je v územním obvodu, kde státní správu katastru nemovitostí ČR vykonává [Katastrální úřad pro Královéhradecký kraj](#), [Katastrální pracoviště Hradec Králové](#)

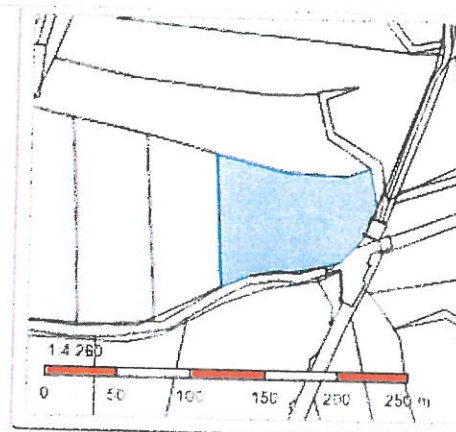
Zobrazené údaje mají informativní charakter. Platnost k 07.02.2018 08:00:00.

© 2004 - 2018 Český úřad zeměměřický a katastrální, Pod sídlištěm 1800/9, Kobylisy, 18211 Praha 8
 Podání určená katastrálním úřadům a pracovištím zasílejte přímo na jejich e-mail adresu

Verze aplikace: 5.5.1 build 0

Informace o pozemku

Parcelní číslo: [659/22](#)
Obec: [Nechanice \[570451\]](#)
Katastrální území: [Nechanice \[702471\]](#)
Číslo LV: [1498](#)
Výměra [m²]: 7019
Typ parcely: Parcela katastru nemovitostí
Mapový list: DKM
Určení výměry: Graficky nebo v digitalizované mapě
Druh pozemku: trvalý travní porost



Vlastníci, jiní oprávnění

Vlastnické právo

AGROSEM semenářské družstvo, č. ev. 1, 50321 Stěžery

Podíl

Způsob ochrany nemovitosti

Název

zemědělský půdní fond

Seznam BPEJ

BPEJ Výměra

[36200](#) 5100[35800](#) 1919

Omezení vlastnického práva

Typ

Omezení dispozičních práv

Jiné zápisy

Nejsou evidovány žádné jiné zápisy.

Řízení, v rámci kterých byl k nemovitosti zapsán cenový údaj

Více informací k cenovým údajům naleznete v k aplikaci.

Nemovitost je v územním obvodu, kde státní správu katastru nemovitostí ČR vykonává [Katastrální úřad pro Královéhradecký kraj, Katastrální pracoviště Hradec Králové](#).

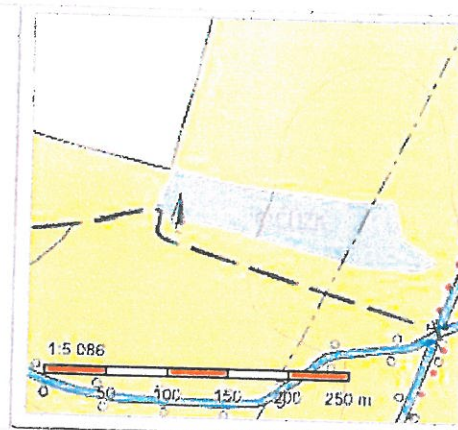
Zobrazené údaje mají informativní charakter. Platnost k 07.02.2018 08:00:00.

© 2004 - 2018 [Český úřad zeměměřický a katastrální](#), Pod sídlištěm 1800/9, Kobylisy, 182 11 Praha 8
Podání určená katastrálním úřadům a pracovištím zasílejte přímo na [jejich e-mail adresu](#).

Verze aplikace: 5.5.1 build 0

Informace o pozemku

Parcelní číslo: [659/14](#)
 Obec: [Nechanice \[570451\]](#)
 Katastrální území: [Nechanice \[702471\]](#)
 Číslo LV: [1498](#)
 Výměra [m²]: 8645
 Typ parcely: Parcela katastru nemovitostí
 Mapový list: DKM
 Určení výměry: Graficky nebo v digitalizované mapě
 Druh pozemku: trvalý travní porost



Vlastníci, jiní oprávnění

Vlastnické právo

AGROSEM semenářské družstvo, č. ev. 1, 50321 Stěžery

Podíl

Způsob ochrany nemovitosti

Název

zemědělský půdní fond

Seznam BPEJ

BPEJ Výměra

[35800](#) 8645

Omezení vlastnického práva

Typ

Omezení dispozičních práv

Jiné zápisy

Nejsou evidovány žádné jiné zápisy.

Řízení, v rámci kterých byl k nemovitosti zapsán cenový údaj

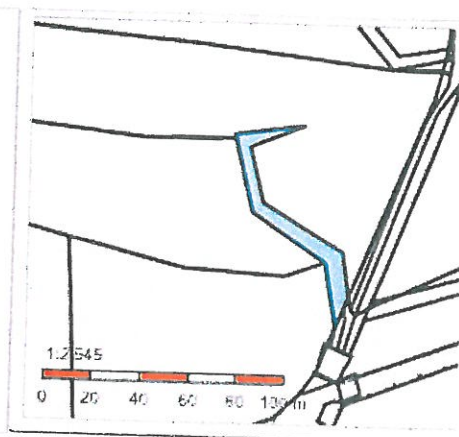
Více informací k cenovým údajům naleznete v aplikaci.

Nemovitost je v územním obvodu, kde státní správu katastru nemovitostí ČR vykonává [Katastrální úřad pro Královéhradecký kraj](#), Katastrální pracoviště Hradec Králové.

Zobrazené údaje mají informativní charakter. Platnost k 07.02.2018 08:00:00.

Informace o pozemku

Parcelní číslo: [659/9](#)
 Obec: [Nechanice \[570451\]](#)
 Katastrální území: [Nechanice \[702471\]](#)
 Číslo LV: [10001](#)
 Výměra [m²]: 638
 Typ parcely: Parcela katastru nemovitostí
 Mapový list: DKM
 Určení výměry: Graficky nebo v digitalizované mapě
 Druh pozemku: trvalý travní porost



Vlastníci, jiní oprávnění

Vlastnické právo
 Město Nechanice, Husovo nám. 83, 50315 Nechanice

Podíl

Způsob ochrany nemovitosti

Název
 zemědělský půdní fond

Seznam BPEJ

BPEJ	Výměra
36200	26
35800	612

Omezení vlastnického práva

Nejsou evidována žádná omezení.

Jiné zápisy

Typ
 Změna výměr obnovou operátu
 Změna číslování parcel

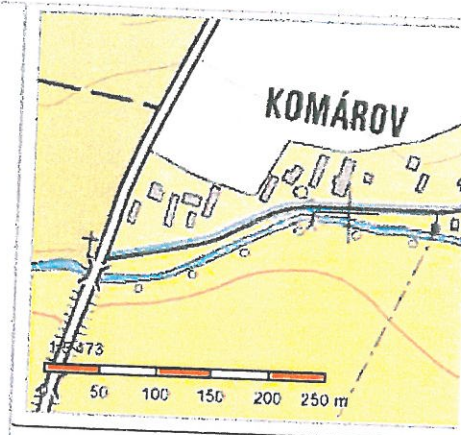
Řízení, v rámci kterých byl k nemovitosti zapsán cenový údaj

Nemovitost je v územním obvodu, kde státní správu katastru nemovitostí ČR vykonává [Katastrální úřad pro Královéhradecký kraj](#), [Katastrální pracoviště Hradec Králové](#)

Zobrazené údaje mají informativní charakter. Platnost k 07.02.2018 08:00:00.

Informace o pozemku

Parcelní číslo:	603/2
Obec:	Nechanice [570451]
Katastrální území:	Nechanice [702471]
Číslo LV:	10001
Výměra [m ²]:	2969
Typ parcely:	Parcela katastru nemovitostí
Mapový list:	DKM
Určení výměry:	Ze souřadnic v S-JTSK
Způsob využití:	ostatní komunikace
Druh pozemku:	ostatní plocha



Vlastníci, jiní oprávnění

Vlastnické právo

Město Nechanice, Husovo nám. 83, 50315 Nechanice

Podíl

Způsob ochrany nemovitosti

Nejsou evidovány žádné způsoby ochrany.

Seznam BPEJ

Parcela nemá evidované BPEJ.

Omezení vlastnického práva

Nejsou evidována žádná omezení.

Jiné zápisy

Nejsou evidovány žádné jiné zápisy.

Řízení, v rámci kterých byl k nemovitosti zapsán cenový údaj

Nemovitost je v územním obvodu, kde státní správu katastru nemovitostí ČR vykonává [Katastrální úřad pro Královéhradecký kraj](#), [Katastrální pracoviště Hradec Králové](#).

Zobrazené údaje mají informativní charakter. Platnost k 25.05.2018 09:00:00.

© 2004 - 2018 [Český úřad zeměměřický a katastrální](#), Pod sídlištěm 1800/9, Kobylisy, 18211 Praha 8.
Podání určená katastrálním úřadům a pracovištím zasílejte přímo na [jejich e-mail adresu](#).

Verze aplikace: 5.5.2 build 0

Informace o pozemku

Parcelní číslo:	642
Obec:	Nechanice [570451]
Katastrální území:	Nechanice [702471]
Číslo LV:	230
Výměra [m ²]:	11323
Typ parcely:	Parcela katastru nemovitostí
Mapový list:	DKM
Určení výměry:	Graficky nebo v digitalizované mapě
Druh pozemku:	trvalý travní porost

Generování náhledu

Vlastníci, jiní oprávnění

Vlastnické právo	Podíl
Schejbalová Marie, Jana Masaryka 1361/15, Nový Hradec Králové, 50012 Hradec Králové	

Způsob ochrany nemovitosti

Název
zemědělský půdní fond

Seznam BPEJ

BPEJ	Výměra
35800	11323

Omezení vlastnického práva

Nejsou evidována žádná omezení.

Jiné zápisy

Typ
Změna výměr obnovou operátu

Řízení, v rámci kterých byl k nemovitosti zapsán cenový údaj

Nemovitost je v územním obvodu, kde státní správu katastru nemovitostí ČR vykonává [Katastrální úřad pro Královéhradecký kraj](#), [Katastrální pracoviště Hradec Králové](#)

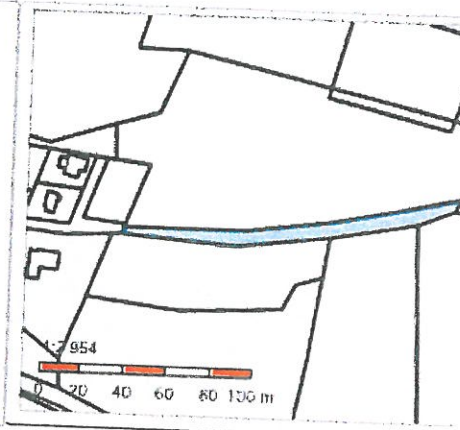
Zobrazené údaje mají informativní charakter. Platnost k 25.05.2018 09:00:00.

© 2004 - 2018 [Český úřad zeměměřický a katastrální](#), Pod sídlištěm 1800/9, Kobylisy, 18211 Praha 8
Podání určená katastrálními úřadům a pracovištím zasílejte přímo na jejich e-mail adresu.

Verze aplikace: 5.5.2 build 0

Informace o pozemku

Parcelní číslo: [659/4](#)
Obec: [Nechanice \[570451\]](#)
Katastrální území: [Nechanice \[702471\]](#)
Číslo LV: [10001](#)
Výměra [m²]: 1014
Typ parcely: Parcela katastru nemovitostí
Mapový list: DKM
Určení výměry: Graficky nebo v digitalizované mapě
Druh pozemku: trvalý travní porost



Vlastníci, jiní oprávnění

Vlastnické právo

Město Nechanice, Husovo nám. 83, 50315 Nechanice

Podíl

Způsob ochrany nemovitosti

Název

zemědělský půdní fond

Seznam BPEJ

BPEJ Výměra

[35800](#) 1014

Omezení vlastnického práva

Nejsou evidována žádná omezení.

Jiné zápisy

Typ

Změna výměr obnovou operátu

Změna číslování parcel

Řízení, v rámci kterých byl k nemovitosti zapsán cenový údaj

Nemovitost je v územním obvodu, kde státní správu katastru nemovitostí ČR vykonává [Katastrální úřad pro Královéhradecký kraj](#),
[Katastrální pracoviště Hradec Králové](#)

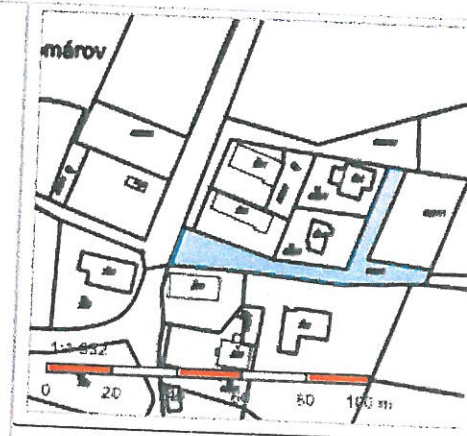
Zobrazené údaje mají informativní charakter. Platnost k 25.05.2018 09:00:00.

© 2004 - 2018 [Český úřad zeměměřický a katastrální](#), Pod sídlištěm 1800/9, Kobylisy, 18211 Praha 8
Podání určená katastrálními úřady a pracovištím zasílejte přímo na [jejich e-mail adresu](#)

Verze aplikace: 5.5.2 build 0

Informace o pozemku

Parcelní číslo:	632/9
Obec:	Nechanice [570451]
Katastrální území:	Nechanice [702471]
Číslo LV:	10001
Výměra [m ²]:	704
Typ parcely:	Parcela katastru nemovitostí
Mapový list:	DKM
Určení výměry:	Ze souřadnic v S-JTSK
Způsob využití:	ostatní komunikace
Druh pozemku:	ostatní plocha



Vlastníci, jiní oprávnění

Vlastnické právo	
Město Nechanice, Husovo nám. 83, 50315 Nechanice	Podíl

Způsob ochrany nemovitosti

Nejsou evidovány žádné způsoby ochrany.

Seznam BPEJ

Parcela nemá evidované BPEJ.

Omezení vlastnického práva

Typ
Věcné břemeno (podle listiny)

Jiné zápisy

Typ
Změna výměr obnovou operátu
Změna číslování parcel

Řízení, v rámci kterých byl k nemovitosti zapsán cenový údaj


Nemovitost je v územním obvodu, kde státní správu katastru nemovitostí ČR vykonává [Katastrální úřad pro Královéhradecký kraj](#), [Katastrální pracoviště Hradec Králové](#)

Zobrazené údaje mají informativní charakter. Platnost k 25.05.2018 09:00:00.

© 2004 - 2018 [Český úřad zeměměřický a katastrální](#), Pod sídlištěm 1800/9, Kobylisy, 18211 Praha 8
Podání určená katastrálním úřadům a pracovištím zasílejte přímo na [jejich e-mail adresu](#)

Verze aplikace: 5.5.2 build 0

Informace o pozemku

Parcelní číslo:	737/1	Generování náhledu 
Obec:	Nechanice [570451]	
Katastrální území:	Nechanice [702471]	
Číslo LV:	10001	
Výměra [m ²]:	3483	
Typ parcely:	Parcela katastru nemovitostí	
Mapový list:	DKM	
Určení výměry:	Graficky nebo v digitalizované mapě	
Způsob využití:	ostatní komunikace	
Druh pozemku:	ostatní plocha	

Vlastníci, jiní oprávnění

Vlastnické právo	Podíl
Město Nechanice, Husovo nám. 83, 50315 Nechanice	

Způsob ochrany nemovitosti

Nejsou evidovány žádné způsoby ochrany.

Seznam BPEJ

Parcela nemá evidované BPEJ.

Omezení vlastnického práva

Nejsou evidována žádná omezení.

Jiné zápisy

Nejsou evidovány žádné jiné zápisy.

Řízení, v rámci kterých byl k nemovitosti zapsán cenový údaj

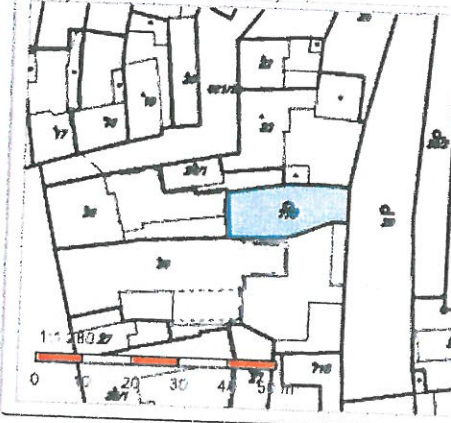
Nemovitost je v územním obvodu, kde státní správu katastru nemovitostí ČR vykonává [Katastrální úřad pro Královéhradecký kraj, Katastrální pracoviště Hradec Králové](#).

Zobrazené údaje mají informativní charakter. Platnost k 25.05.2018 09:00:00.

© 2004 - 2018 [Český úřad zeměměřický a katastrální](#), Pod sídlištěm 1800/9, Kobylisy, 18211 Praha 8.
Podání určená katastrálním úřadům a pracovištím zasílejte přímo na [jejich e-mail adresu](#).

Verze aplikace: 5.5.2 build 0

Informace o pozemku

Parcelní číslo:	770	
Obec:	Nechanice [570451]	
Katastrální území:	Nechanice [702471]	
Číslo LV:	49	
Výměra [m²]:	229	
Typ parcely:	Parcela katastru nemovitostí	
Mapový list:	DKM	
Určení výměry:	Ze souřadnic v S-JTSK	
Druh pozemku:	zahrada	

Vlastníci, jiní oprávnění

Vlastnické právo	
Valášek Milan, Husovo nám. 47, 50315 Nechanice	Podíl

Způsob ochrany nemovitosti

Název	
zemědělský půdní fond	

Seznam BPEJ

BPEJ	Výměra
36401	229

Omezení vlastnického práva

Nejsou evidována žádná omezení.

Jiné zápisy

Nejsou evidovány žádné jiné zápisy.

Řízení, v rámci kterých byl k nemovitosti zapsán cenový údaj

Nemovitost je v územním obvodu, kde státní správu katastru nemovitostí ČR vykonává [Katastrální úřad pro Královéhradecký kraj](#), [Katastrální pracoviště Hradec Králové](#)

Zobrazené údaje mají informativní charakter. Platnost k 25.05.2018 09:00:00.

© 2004 - 2018 [Český úřad zeměměřický a katastrální](#), Pod sídlištěm 1800/9, Kobylisy, 18211 Praha 8
Podání určená katastrálními úřadům a pracovištím zasílejte přímo na [jejich e-mail adresu](#)

Verze aplikace: 5.5.2 build 0

Informace o pozemku

Parcelní číslo: [748/29](#)
Obec: [Nechanice \[570451\]](#)
Katastrální území: [Nechanice \[702471\]](#)
Číslo LV: [944](#)
Výměra [m²]: 45
Typ parcely: Parcela katastru nemovitostí
Mapový list: DKM
Určení výměry: Ze souřadnic v S-JTSK
Způsob využití: koryto vodního toku přirozené nebo upravené
Druh pozemku: vodní plocha

Generování náhledu



Vlastníci, jiní oprávnění

Vlastnické právo

Česká republika,

Podíl

Právo hospodařit s majetkem státu

Povodí Labe, státní podnik, Víta Nejedlého 951/8, Slezské Předměstí, 50003 Hradec Králové

Podíl

Způsob ochrany nemovitosti

Název

přírodní rezervace nebo přírodní památka

Seznam BPEJ

Parcela nemá evidované BPEJ.

Omezení vlastnického práva

Typ

Věcné břemeno (podle listiny)

Jiné zápisy

Nejsou evidovány žádné jiné zápisy.

Řízení, v rámci kterých byl k nemovitosti zapsán cenový údaj

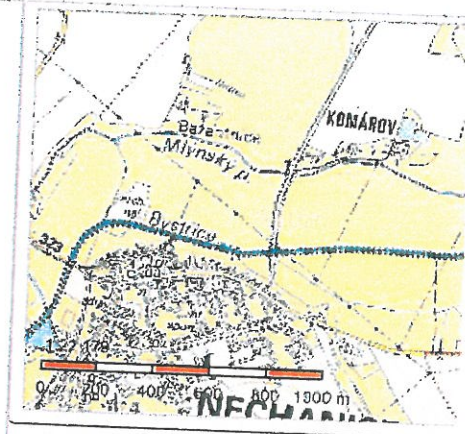
Nemovitost je v územním obvodu, kde státní správu katastru nemovitostí ČR vykonává [Katastrální úřad pro Královéhradecký kraj](#), [Katastrální pracoviště Hradec Králové](#).

Zobrazené údaje mají informativní charakter. Platnost k 25.05.2018 09:00:00.

© 2004 - 2018 [Český úřad zeměměřický a katastrální](#), Pod sídlištěm 1800/9, Kobylisy, 18211 Praha 8.
Podání určená katastrálním úřadům a pracovištím zasílejte přímo na jejich e-mail adresu.

Verze aplikace: 5.5.2 build 0

Parcelní číslo:	<u>748/1</u>
Obec:	<u>Nechanice [570451]</u>
Katastrální území:	<u>Nechanice [702471]</u>
Číslo LV:	<u>944</u>
Výměra [m ²]:	17809
Typ parcely:	Parcela katastru nemovitostí
Mapový list:	DKM
Určení výměry:	Graficky nebo v digitalizované mapě
Způsob využití:	koryto vodního toku přirozené nebo upravené
Druh pozemku:	vodní plocha



Vlastnické právo	
Česká republika,	Podíl
Právo hospodařit s majetkem státu	
Povodí Labe, státní podnik, Víta Nejedlého 951/8, Slezské Předměstí, 50003 Hradec Králové	Podíl

Název
přírodní rezervace nebo přírodní památka

Parcela nemá evidované BPEJ.

Typ
Věcné břemeno (podle listiny)

Nejsou evidovány žádné jiné zápisy.

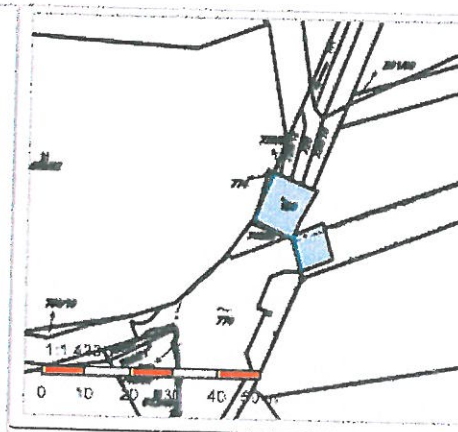
Řízení, v rámci kterých byl k nemovitosti zapsán cenový údaj

Nemovitost je v územním obvodu, kde státní správu katastru nemovitostí ČR vykonává Katastrální úřad pro Královéhradecký kraj.
Katastrální pracoviště Hradec Králové

Zobrazené údaje mají informativní charakter. Platnost k 25.05.2018 09:00:00.

Informace o pozemku

Parcelní číslo: [st. 150](#)
Obec: [Nechanice \[5704511\]](#)
Katastrální území: [Lubno u Nechanic \[702463\]](#)
Číslo LV: [944](#)
Výměra [m²]: 189
Typ parcely: Parcela katastru nemovitostí
Mapový list: DKM
Určení výměry: Graficky nebo v digitalizované mapě
Druh pozemku: zastavěná plocha a nádvoří
Stavba na pozemku: [vod. dílo, jez](#)



Vlastníci, jiní oprávnění

Vlastnické právo	Podíl
Česká republika,	
Právo hospodařit s majetkem státu	Podíl
Povodí Labe, státní podnik, Víta Nejedlého 951/8, Slezské Předměstí, 50003 Hradec Králové	

Způsob ochrany nemovitosti

Nejsou evidovány žádné způsoby ochrany.

Seznam BPEJ

Parcela nemá evidované BPEJ.

Omezení vlastnického práva

Nejsou evidována žádná omezení.

Jiné zápisy

Nejsou evidovány žádné jiné zápisy.

Řízení, v rámci kterých byl k nemovitosti zapsán cenový údaj

Nemovitost je v územním obvodu, kde státní správu katastru nemovitostí ČR vykonává [Katastrální úřad pro Královéhradecký kraj](#), [Katastrální pracoviště Hradec Králové](#).

Zobrazené údaje mají informativní charakter. Platnost k 25.05.2018 09:00:00.

© 2004 - 2018 [Český úřad zeměměřický a katastrální](#), Pod sídlištěm 1800/9, Kobylisy, 18211 Praha 8.
Podání určená katastrálním úřadům a pracovištím zasílejte přímo na [jejich e-mail adresu](#).

Verze aplikace: 5.5.2 build 0

SMLOUVY A VYJÁDŘENÍ

Smlouva o právu provést stavbu

uzavřená ve smyslu ustanovení § 110 odst. 2 písm. a) pro stavební povolení zákona č. 183/2006 Sb., o územním plánování a řádu (stavební zákon), ve znění pozdějších předpisů

Město Nechanice

se sídlem : Husovo náměstí 83, 503 15 Nechanice

jednající: Jiří Pechar

IČ : 269191

DIČ: CZ00269191

zapsaný v obchodním rejstříku

dále jen „vlastník“

a

Povodí Labe, státní podnik

se sídlem: Víta Nejedlého 951, 500 03 Hradec Králové – Slezské Předměstí

zastoupený: Ing. Petrem Kočím, vedoucím odboru inženýrských činností

IČ: 70890005

DIČ: CZ70890005

zapsaný v obchodním rejstříku u Krajského soudu v Hradci Králové, oddíl A, vložka 9473

dále jen „stavebník“

uzavřeli níže uvedeného dne, měsíce a roku tuto

smlouvu o právu provést stavbu

„Bystřice, shybka Komárov, vyčištění shybky, ř. km 22,500“

I.

Vlastník má ve svém výlučném vlastnictví pozemky označené jako **pozemkové parcely č. 659/9, 659/4** v katastrálním území Nechanice, zapsané na listu vlastnictví č. 10001 vedeném u Katastrálního úřadu pro Královéhradecký kraj, Katastrální pracoviště Hradec Králové (dále jen „**předmětné pozemky**“).

II.

1. Vlastník uzavírá se stavebníkem, pro účely územního a stavebního řízení dle § 110 odst. 2 písm. a) pro stavební povolení zákona č. 183/2006 Sb., o územním plánování a řádu (stavební zákon), ve znění pozdějších předpisů, jako doklad o právu založeném smlouvou provést v souladu se zpracovanou projektovou dokumentací stavby **„Bystřice, shybka Komárov, vyčištění shybky, ř. km 22,500“**), (dále jen **„předmětná stavba“**), tuto smlouvu o právu provést stavbu. Strany prohlašují, že tuto smlouvu je možné taktéž použít jako souhlas ve smyslu ust. § 184a stavebního zákona, přičemž tato smlouva stanoví další podmínky, doplňující prostý souhlas s podpisem, provedený ve smyslu ust. § 184a, odst. 2) stavebního zákona na situačním výkresu dokumentace.
1. Stavebník hodlá předmětné pozemky využít k přístupu a příjezdu k předmětné stavbě během realizace předmětné stavby dle projektové dokumentace vypracované firmou Povodí Labe, státní podnik, a to v daném úseku dle projektové dokumentace. Předpokládaný termín realizace předmětné stavby je v období roku 2018/2019.

III.

1. Vlastník předmětných pozemků dává stavebníkovi za podmínek dohodnutých v této smlouvě právo přístupu a příjezdu k předmětné stavbě po předmětných pozemcích a k umístění zařízení staveniště (viz čl. II. této smlouvy).
2. Vlastník předmětných pozemků souhlasí, aby tato smlouva byla podkladem pro stavební řízení jako souhlas vlastníka.

IV.

1. Stavebník se zavazuje, že při zřizování předmětné stavby bude co nejvíce šetřit práva vlastníka předmětných pozemků a vstup na ně mu oznámí v dostatečném předstihu.
2. Vznikne-li vlastníkovu majetková újma prokazatelně způsobená v důsledku realizace předmětné stavby (dle čl. III. této smlouvy), stavebník se zavazuje vlastníkovu tuto újmu nahradit.
3. Dále se stavebník zavazuje, že po ukončení prací uvede dočasně dotčené části předmětných pozemků do stavu před zahájením stavebních prací na vlastní náklad.

V.

V případě, že předmětná stavba nebude z jakýchkoliv důvodů realizována, nebo pokud nebudou předmětné pozemky předmětnou stavbou dotčeny, nejsou účastníci této smlouvy vzájemnými závazky dle této smlouvy vázáni. Smluvní strany prohlašují, že v tomto případě nebudou mít vůči sobě žádných finančních ani jiných požadavků.

VI.

1. Smluvní strany prohlašují a svými podpisy na této smlouvě stvrzují, že tato smlouva byla uzavřena svobodně, vážně, nikoliv pod nátlakem či v tísní za nápadně nevýhodných podmínek.
2. Smlouva nabývá platnosti a účinnosti dnem podpisu obou smluvních stran po dohodě o celém jejím obsahu.
3. Práva a povinnosti plynoucí z této smlouvy jsou závazná i pro případné právní nástupce účastníků této smlouvy.
4. Smluvní strany se dohodly, že jakékoliv doplňky nebo změny této smlouvy je možné učinit pouze písemnou dohodou smluvních stran, a to ve formě písemných dodatků k ní, odsouhlasených a podepsaných oběma smluvními stranami.
5. Smlouva je vystavena ve třech vyhotoveních, z nichž každé má platnost originálu. Vlastník obdrží jeden výtisk, stavebník si ponechá dva výtisky.

V dne 8.3.2018

MĚSTO NECHANICE
IČ 005 591
503 151 111 000


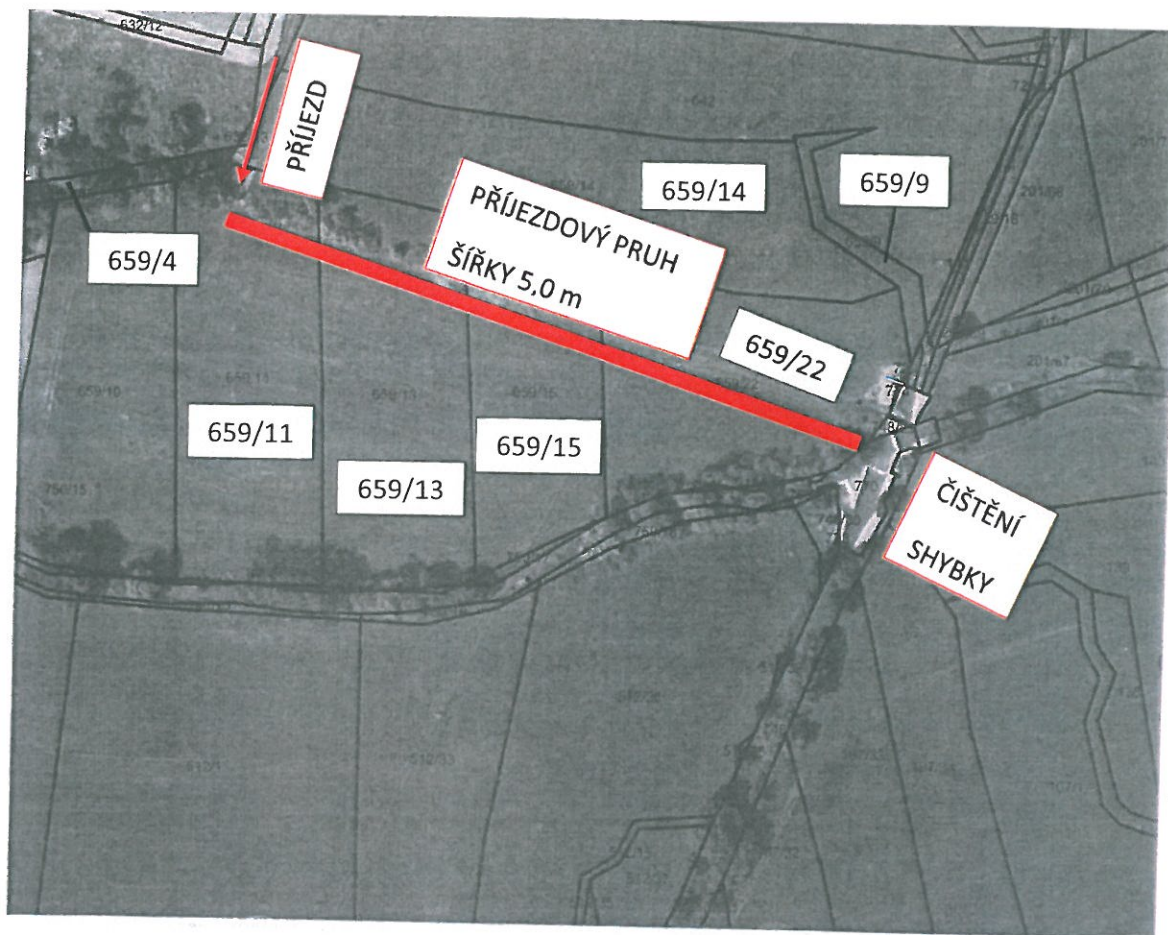
za vlastníka
Město Nechanice
starosta Jiří Pechar

V Hradci Králové dne 9.3.2018



za stavebníka Ing. Petr Kočí
vedoucí odboru inženýrských činností

Příloha: Situace 1:2000



V Nechanice dne 13. 3. 18

V Hradci Králové dne 9. 3. 18

MĚSTO NECHANICE
RUSOV NÁMĚSTÍ 80
IČ 00269191 DIČ CZ00000191
503 15 NECHANICE

za vlastníka

Město Nechanice
starosta Jiří Pechar

za stavebníka

Ing. Petr Kočí
vedoucí odboru inženýrských činností

Smlouva o právu provést stavbu

uzavřená ve smyslu ustanovení § 110 odst. 2 písm. a) pro stavební povolení zákona č. 183/2006 Sb., o územním plánování a řádu (stavební zákon), ve znění pozdějších předpisů

Město Nechanice

se sídlem : Husovo náměstí 83, 503 15 Nechanice

jednající: Jiří Pechar

IČ : 269191

DIČ: CZ00269191

zapsaný v obchodním rejstříku

dále jen „vlastník“

a

Povodí Labe, státní podnik

se sídlem: Váta Nejedlého 951, 500 03 Hradec Králové – Slezské Předměstí

zastoupený: Ing. Petrem Kočím, vedoucím odboru inženýrských činností

IČ: 70890005

DIČ: CZ70890005

zapsaný v obchodním rejstříku u Krajského soudu v Hradci Králové, oddíl A, vložka 9473

dále jen „stavebník“

uzavřeli níže uvedeného dne, měsíce a roku tuto

smlouvu o právu provést stavbu

„Bystřice, shybka Komárov, vyčištění shybky, ř. km 22,500“

I.

Vlastník má ve svém výlučném vlastnictví pozemky označené jako **pozemkové parcely č. 603/2. 632/9, 737/1** v katastrálním území Nechanice, zapsané na listu vlastnictví č. 10001 vedeném u Katastrálního úřadu pro Královéhradecký kraj, Katastrální pracoviště Hradec Králové (dále jen „**předmětné pozemky**“).

II.

1. Vlastník uzavírá se stavebníkem, pro účely územního a stavebního řízení dle § 110 odst. 2 písm. a) pro stavební povolení zákona č. 183/2006 Sb., o územním plánování a řádu (stavební zákon), ve znění pozdějších předpisů, jako doklad o právu založeném smlouvou provést v souladu se zpracovanou projektovou dokumentací stavby „**Bystřice, shybka Komárov, vyčištění shybky, ř. km 22,500**“), (dále jen „**předmětná stavba**“), tuto smlouvu o právu provést stavbu. Strany prohlašují, že tuto smlouvu je možné taktéž použít jako souhlas ve smyslu ust. § 184a stavebního zákona, přičemž tato smlouva stanoví další podmínky, doplňující prostý souhlas s podpisem, provedený ve smyslu ust. § 184a, odst. 2) stavebního zákona na situačním výkresu dokumentace.
1. Stavebník hodlá předmětné pozemky využít k přístupu a příjezdu k předmětné stavbě během realizace předmětné stavby dle projektové dokumentace vypracované firmou Povodí Labe, státní podnik, a to v daném úseku dle projektové dokumentace. Předpokládaný termín realizace předmětné stavby je v období roku 2018/2019.

III.

1. Vlastník předmětných pozemků dává stavebníkovi za podmínek dohodnutých v této smlouvě právo přístupu a příjezdu k předmětné stavbě po předmětných pozemcích a k umístění zařízení staveniště (viz čl. II. této smlouvy).
2. Vlastník předmětných pozemků souhlasí, aby tato smlouva byla podkladem pro stavební řízení jako souhlas vlastníka.

IV.

1. Stavebník se zavazuje, že při zřizování předmětné stavby bude co nejvíce šetřit práva vlastníka předmětných pozemků a vstup na ně mu oznámí v dostatečném předstihu.
2. Vznikne-li vlastníkově majetková újma prokazatelně způsobená v důsledku realizace předmětné stavby (dle čl. III. této smlouvy), stavebník se zavazuje vlastníkově tuto újmu nahradit.
3. Dále se stavebník zavazuje, že po ukončení prací uvede dočasně dotčené části předmětných pozemků do stavu před zahájením stavebních prací na vlastní náklad.

V.

V případě, že předmětná stavba nebude z jakýchkoliv důvodů realizována, nebo pokud nebudou předmětné pozemky předmětnou stavbou dotčeny, nejsou účastníci této smlouvy vzájemnými závazky dle této smlouvy vázáni. Smluvní strany prohlašují, že v tomto případě nebudou mít vůči sobě žádných finančních ani jiných požadavků.

VI.

1. Smluvní strany prohlašují a svými podpisy na této smlouvě stvrzují, že tato smlouva byla uzavřena svobodně, vážně, nikoliv pod nátlakem či v tísní za nápadně nevýhodných podmínek.
2. Smlouva nabývá platnosti a účinnosti dnem podpisu obou smluvních stran po dohodě o celém jejím obsahu.
3. Práva a povinnosti plynoucí z této smlouvy jsou závazná i pro případné právní nástupce účastníků této smlouvy.
4. Smluvní strany se dohodly, že jakékoliv doplňky nebo změny této smlouvy je možné učinit pouze písemnou dohodou smluvních stran, a to ve formě písemných dodatků k ní, odsouhlasených a podepsaných oběma smluvními stranami.
5. Smlouva je vystavena ve třech vyhotoveních, z nichž každé má platnost originálu. Vlastník obdrží jeden výtisk, stavebník si ponechá dva výtisky.

V Nechanice dne 3.4.2018

MĚSTO NECHANICE
RUSOVÁ NEJEDLÉHO 951
IČ 00269191 DIČ CZ00269191
503 03 NECHANICE
(24)

za vlastníka
Město Nechanice
starosta Jiří Pechar

V Hradci Králové dne 9.3.2018

Povodí Labe,
státní podnik
Vita Nejedlého 951
500 03 HRADEC KRÁLOVÉ
(24)

za stavebníka Ing. Petr Kočí
vedoucí odboru inženýrských činností

Příloha: Situace 1:1000

Smlouva o právu provést stavbu

uzavřená ve smyslu ustanovení § 110 odst. 2 písm. a) pro stavební povolení zákona č. 183/2006 Sb., o územním plánování a řádu (stavební zákon), ve znění pozdějších předpisů

Petr Novotný

rodné číslo: 7610123092

bytem: Svatoplukova 429, 460 01 Liberec IV - Perštýn

dále jen „**spoluvlastník**“

a

Povodí Labe, státní podnik

se sídlem: Václav Nejedlého 951, 500 03 Hradec Králové – Slezské Předměstí

zastoupený: Ing. Petrem Kočím, vedoucím odboru inženýrských činností

IČ: 70890005

DIČ: CZ70890005

zapsaný v obchodním rejstříku u Krajského soudu v Hradci Králové, oddíl A, vložka 9473

dále jen „**stavebník**“

uzavřeli níže uvedeného dne, měsíce a roku tuto

smlouvu o právu provést stavbu

„Bystřice, shybka Komárov, vyčištění shybky, ř. km 22,500“

I.

1. Spoluvlastníci mají ve svém podílovém spoluvlastnictví, přičemž spoluvlastnický podíl Petra Novotného činí 1/2, pozemek označený jako **pozemková parcela č.659/11** v katastrálním území Nechanice, zapsaný na listu vlastnictví č. 1245 vedeném u Katastrálního úřadu pro Královéhradecký kraj, Katastrální pracoviště Hradec Králové (dále jen „**předmětný pozemek**“).

II.

1. Spoluvlastník uzavírá se stavebníkem, pro účely územního a stavebního řízení dle § 110 odst. 2 písm. a) pro stavební povolení zákona č. 183/2006 Sb., o územním plánování a řádu (stavební zákon), ve znění pozdějších předpisů, jako doklad o právu založeném smlouvou provést v souladu se zpracovanou projektovou dokumentací stavby „**Bystřice, shybka Komárov, vyčištění shybky, ř. km 22,500**“ (dále jen „**předmětné stavby**“), tuto smlouvu o právu provést stavbu. Strany prohlašují, že tuto smlouvu je možné taktéž použít jako souhlas ve smyslu ust. § 184a stavebního zákona, přičemž tato smlouva stanoví další podmínky, doplňující prostý souhlas s podpisem, provedený ve smyslu ust. § 184a, odst. 2) stavebního zákona na situačním výkresu dokumentace.
2. Stavebník hodlá předmětný pozemek využít k přístupu a příjezdu k předmětné stavbě během realizace předmětné stavby dle projektové dokumentace vypracované firmou Povodí Labe, státní podnik, a to v daném úseku dle projektové dokumentace. Předpokládaný termín realizace předmětné stavby je v období roku 2018/2019.

III.

1. Spoluvlastník předmětného pozemku dává stavebníkovi za podmínek dohodnutých v této smlouvě právo přístupu a příjezdu k předmětné stavbě po předmětném pozemku (viz čl. II. této smlouvy).

2. Spoluvlastník předmětného pozemku souhlasí, aby tato smlouva byla podkladem pro stavební řízení jako souhlas spoluvlastníka.

IV.

1. Stavebník se zavazuje, že při zřizování předmětné stavby bude co nejvíce šetřit práva spoluvlastníků předmětného pozemku a vstup na něj jim oznámí v dostatečném předstihu.
2. Vznikne-li spoluvlastníkům majetková újma prokazatelně způsobená v důsledku realizace předmětné stavby (dle čl. III. této smlouvy), stavebník se zavazuje spoluvlastníkům tuto újmu nahradit.
3. Dále se stavebník zavazuje, že po ukončení stavebních prací uvede předmětný pozemek na vlastní náklad do náležitého stavu.

V.


V případě, že předmětná stavba nebude z jakýchkoliv důvodů realizována, nebo pokud nebude předmětný pozemek předmětnou stavbou dotčen, nejsou účastníci této smlouvy vzájemnými závazky dle této smlouvy vázáni. Smluvní strany prohlašují, že v tomto případě nebudou mít vůči sobě žádných finančních ani jiných požadavků.


VI.

1. Smluvní strany prohlašují a svými podpisy na této smlouvě stvrzují, že tato smlouva byla uzavřena svobodně, vážně, nikoliv pod nátlakem či v tísní za nápadně nevýhodných podmínek.
2. Smlouva nabývá platnosti a účinnosti dnem podpisu obou smluvních stran po dohodě o celém jejím obsahu.
3. Práva a povinnosti plynoucí z této smlouvy jsou závazná i pro případné právní nástupce účastníků této smlouvy.
4. Smluvní strany se dohodly, že jakékoliv doplňky nebo změny této smlouvy je možné učinit pouze písemnou dohodou smluvních stran, a to ve formě písemných dodatků k ní, odsouhlasených a podepsaných oběma smluvními stranami.
5. Smlouva je vystavena ve třech vyhotoveních, z nichž každé má platnost originálu. Spoluvlastník obdrží jeden výtisk, stavebník si ponechá dva výtisky.


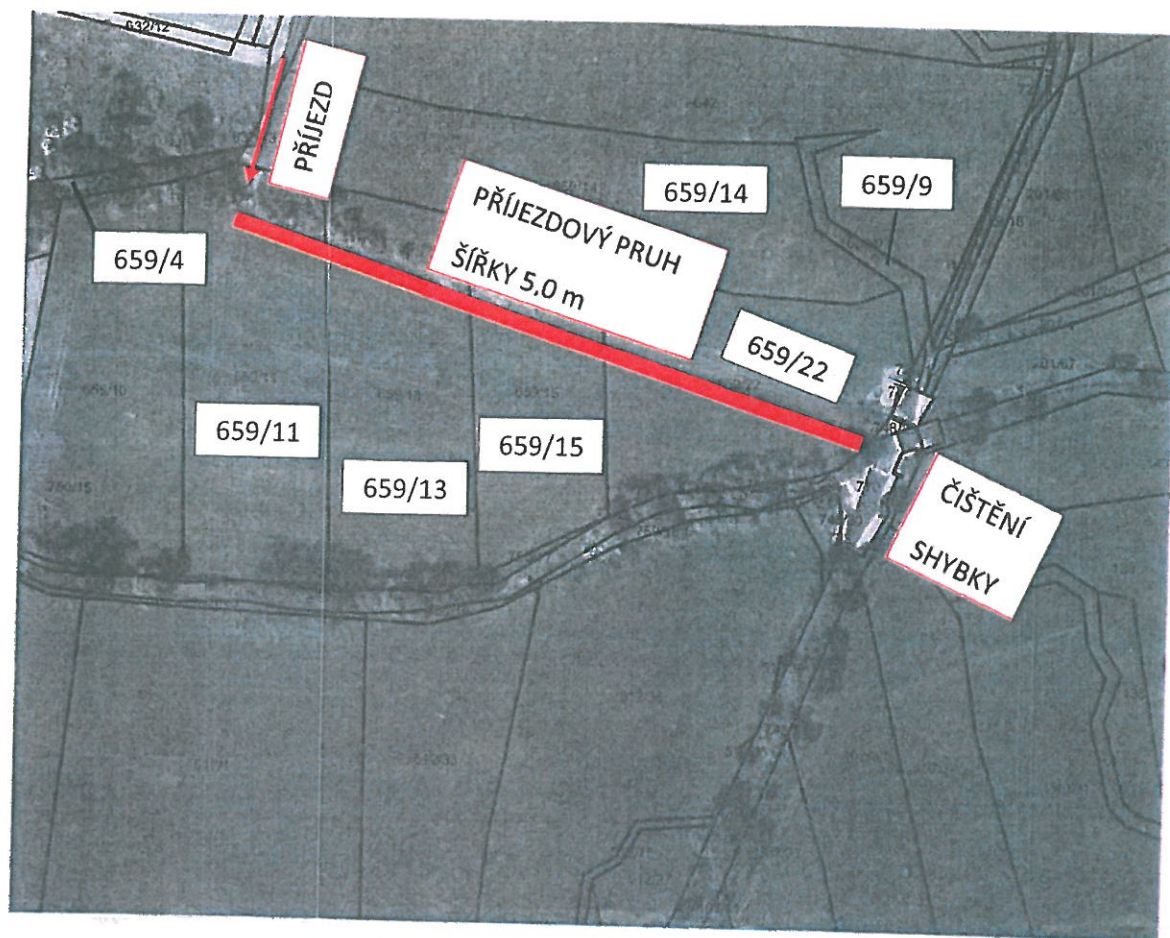
V LIBERCI dne 17.3.2018

V Hradci Králové dne 20.3.2018


.....
spoluvlastník
Petr Novotný

Povodí Labe,
státní podnik
Víta Nejedlého 951
500 03 HRADEC KRÁLOVÉ
(24)

.....
za stavebníka
Ing. Petr Kočí
vedoucí odboru inženýrských činností

Příloha: Situace 1:2000



V LIBERCI dne 16.3.2018

V Hradci Králové dne 20.3.2018

za vlastníka

Petr Novotný

Povodí Labe,
státní podnik
Víta Nejedlého 951
500 03 HRADEC KRÁLOVÉ
(24)

za stavebníka

Ing. Petr Kočí
vedoucí odboru inženýrských činností

Smlouva o právu provést stavbu

uzavřená ve smyslu ustanovení § 110 odst. 2 písm. a) pro stavební povolení zákona č. 183/2006 Sb., o územním plánování a řádu (stavební zákon), ve znění pozdějších předpisů

Miroslav Novotný

rodné číslo: 7509163101

bytem: Kobylice 31, 504 01 Kobylice

dále jen „**spoluvlastník**“

Povodí Labe, státní podnik

a

se sídlem: Váta Nejedlého 951, 500 03 Hradec Králové – Slezské Předměstí

zastoupený: Ing. Petrem Kočím, vedoucím odboru inženýrských činností

IČ: 70890005

DIČ: CZ70890005

zapsaný v obchodním rejstříku u Krajského soudu v Hradci Králové, oddíl A, vložka 9473

dále jen „**stavebník**“

uzavřeli níže uvedeného dne, měsíce a roku tuto

smlouvu o právu provést stavbu

„**Bystřice, shybka Komárov, vyčištění shybky, ř. km 22,500**“

I.

1. Spoluvlastníci mají ve svém podílovém spoluvlastnictví, přičemž spoluvlastnický podíl Miroslava Novotného činí 1/2, pozemek označený jako **pozemková parcela č.659/11** v katastrálním území Nechanice, zapsaný na listu vlastnictví č. 1245 vedeném u Katastrálního úřadu pro Královéhradecký kraj, Katastrální pracoviště Hradec Králové (dále jen „**předmětný pozemek**“).

II.

1. Spoluvlastník uzavírá se stavebníkem, pro účely územního a stavebního řízení dle § 110 odst. 2 písm. a) pro stavební povolení zákona č. 183/2006 Sb., o územním plánování a řádu (stavební zákon), ve znění pozdějších předpisů, jako doklad o právu založeném smlouvou provést v souladu se zpracovanou projektovou dokumentací stavby „**Bystřice, shybka Komárov, vyčištění shybky, ř. km 22,500**“ (dále jen „**předmětné stavby**“), tuto smlouvu o právu provést stavbu. Strany prohlašují, že tuto smlouvu je možné taktéž použít jako souhlas ve smyslu ust. § 184a stavebního zákona, přičemž tato smlouva stanoví další podmínky, doplňující prostý souhlas s podpisem, provedený ve smyslu ust. § 184a, odst. 2) stavebního zákona na situačním výkresu dokumentace.
2. Stavebník hodlá předmětný pozemek využít k přístupu a příjezdu k předmětné stavbě během realizace předmětné stavby dle projektové dokumentace vypracované firmou Povodí Labe, státní podnik, a to v daném úseku dle projektové dokumentace. Předpokládaný termín realizace předmětné stavby je v období roku 2018/2019.

III.

1. Spoluvlastník předmětného pozemku dává stavebníkovi za podmínek dohodnutých v této smlouvě právo přístupu a příjezdu k předmětné stavbě po předmětném pozemku (viz čl. II. této smlouvy).

2. Spoluvlastník předmětného pozemku souhlasí, aby tato smlouva byla podkladem pro stavební řízení jako souhlas spoluvlastníka.

IV.

1. Stavebník se zavazuje, že při zřizování předmětné stavby bude co nejvíce šetřit práva spoluvlastníků předmětného pozemku a vstup na něj jim oznámí v dostatečném předstihu.
2. Vznikne-li spoluvlastníkům majetková újma prokazatelně způsobená v důsledku realizace předmětné stavby (dle čl. III. této smlouvy), stavebník se zavazuje spoluvlastníkům tuto újmu nahradit.
3. Dále se stavebník zavazuje, že po ukončení stavebních prací uvede předmětný pozemek na vlastní náklad do náležitého stavu.

V.


V případě, že předmětná stavba nebude z jakýchkoliv důvodů realizována, nebo pokud nebude předmětný pozemek předmětnou stavbou dotčen, nejsou účastníci této smlouvy vzájemnými závazky dle této smlouvy vázáni. Smluvní strany prohlašují, že v tomto případě nebudou mít vůči sobě žádných finančních ani jiných požadavků.

VI.

1. Smluvní strany prohlašují a svými podpisy na této smlouvě stvrzují, že tato smlouva byla uzavřena svobodně, vážně, nikoliv pod nátlakem či v tísní za nápadně nevýhodných podmínek.
2. Smlouva nabývá platnosti a účinnosti dnem podpisu obou smluvních stran po dohodě o celém jejím obsahu.
3. Práva a povinnosti plynoucí z této smlouvy jsou závazná i pro případné právní nástupce účastníků této smlouvy.
4. Smluvní strany se dohodly, že jakékoliv doplňky nebo změny této smlouvy je možné učinit pouze písemnou dohodou smluvních stran, a to ve formě písemných dodatků k ní, odsouhlasených a podepsaných oběma smluvními stranami.
5. Smlouva je vystavena ve třech vyhotoveních, z nichž každé má platnost originálu. Spoluvlastník obdrží jeden výtisk, stavebník si ponechá dva výtisky.

v KOBYLICE dne 31.8.2018

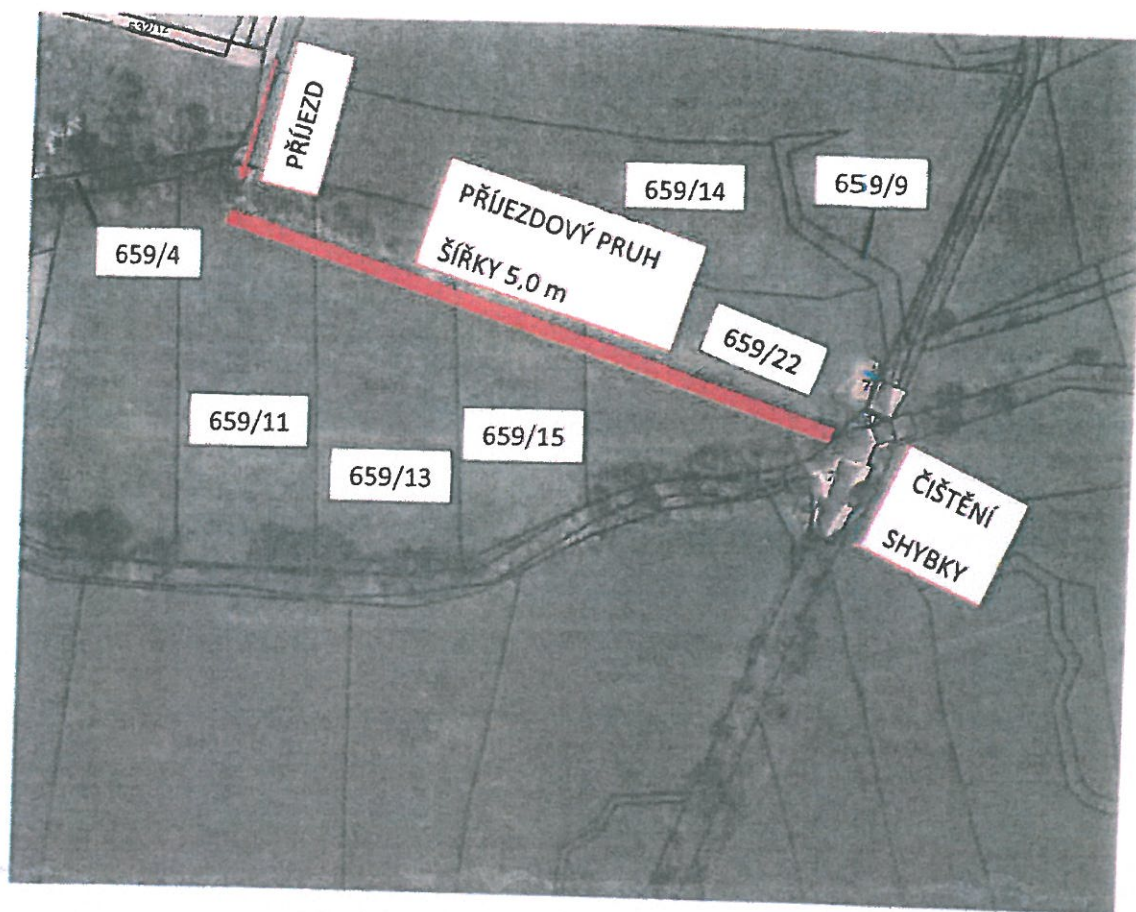
V Hradci Králové dne 24.6.2018


spoluvlastník
Miroslav Novotný

Povodí Labe,
státní podnik
Víta Nejedlého 951
500 03 HRADEC KRÁLOVÉ
(24)

za stavebníka
Ing. Petr Kočí
vedoucí odboru inženýrských činností

Příloha: Situace 1:2000



v KOBYZICE dne 31.3.2018

V Hradci Králové dne 26.4.2018

Miroslav Novotný

za vlastníka

Miroslav Novotný

Povodí Labe,
státní podnik
Víta Nejedlého 951
500 03 HRADEC KRÁLOVÉ
(24)

za stavebníka

Ing. Petr Kočí
vedoucí odboru inženýrských činností

Smlouva o právu provést stavbu

uzavřená ve smyslu ustanovení § 110 odst. 2 písm. a) pro stavební povolení zákona č. 183/2006 Sb., o územním plánování a řádu (stavební zákon), ve znění pozdějších předpisů

AGROSEM semenářské družstvo

se sídlem : Stěžery 1, 503 21
jednající: Karel Novák, ředitel družstva
IČ : 48155080
DIČ: CZ48155080
zapsaný v obchodním rejstříku Dr 278 vedená u Krajského soudu v Hradci Králové

dále jen „vlastník“

a

Povodí Labe, státní podnik

se sídlem: Víta Nejedlého 951, 500 03 Hradec Králové – Slezské Předměstí
zastoupený: Ing. Petrem Kočím, vedoucím odboru inženýrských činností
IČ: 70890005
DIČ: CZ70890005
zapsaný v obchodním rejstříku u Krajského soudu v Hradci Králové, oddíl A, vložka 9473

dále jen „stavebník“

uzavřeli níže uvedeného dne, měsíce a roku tuto

smlouvu o právu provést stavbu

„Bystřice, shybka Komárov, vyčištění shybky, ř. km 22,500“

I.

Vlastník má ve svém výlučném vlastnictví pozemky označené jako **pozemkové parcely č. 659/22,659/14,774** v katastrálním území Nechanice, zapsané na listu vlastnictví č. 1498 vedeném u Katastrálního úřadu pro Královehradecký kraj, Katastrální pracoviště Hradec Králové (dále jen „**předmětné pozemky**“).

II.

1. Vlastník uzavírá se stavebníkem, pro účely územního a stavebního řízení dle § 110 odst. 2 písm. a) pro stavební povolení zákona č. 183/2006 Sb., o územním plánování a řádu (stavební zákon), ve znění pozdějších předpisů, jako doklad o právu založeném smlouvou provést v souladu se zpracovanou projektovou dokumentací stavby „**Bystřice, shybka Komárov, vyčištění shybky, ř. km 22,500**“), (dále jen „**předmětná stavba**“), tuto smlouvu o právu provést stavbu. Strany prohlašují, že tuto smlouvu je možné taktéž použít jako souhlas ve smyslu ust. § 184a stavebního zákona, přičemž tato smlouva stanoví další podmínky, doplňující prostý souhlas s podpisem, provedený ve smyslu ust. § 184a, odst. 2) stavebního zákona na situačním výkresu dokumentace.
1. Stavebník hodlá předmětné pozemky využít k přístupu a příjezdu k předmětné stavbě během realizace předmětné stavby dle projektové dokumentace vypracované firmou Povodí Labe, státní podnik, a to v daném úseku dle projektové dokumentace. Předpokládaný termín realizace předmětné stavby je v období roku 2018/2019.

III.

1. Vlastník předmětných pozemků dává stavebníkovi za podmínek dohodnutých v této smlouvě právo přístupu a příjezdu k předmětné stavbě po předmětných pozemcích a k umístění zařízení staveniště (viz čl. II. této smlouvy).
2. Vlastník předmětných pozemků souhlasí, aby tato smlouva byla podkladem pro stavební řízení jako souhlas vlastníka.

IV.

1. Stavebník se zavazuje, že při zřizování předmětné stavby bude co nejvíce šetřit práva vlastníka předmětných pozemků a vstup na ně mu oznámí v dostatečném předstihu.
2. Vznikne-li vlastníkově majetková újma prokazatelně způsobená v důsledku realizace předmětné stavby (dle čl. III. této smlouvy), stavebník se zavazuje vlastníkově tuto újmu nahradit.
3. Dále se stavebník zavazuje, že po ukončení prací uvede dočasně dotčené části předmětných pozemků do stavu před zahájením stavebních prací na vlastní náklad.

V.

V případě, že předmětná stavba nebude z jakýchkoliv důvodů realizována, nebo pokud nebudou předmětné pozemky předmětnou stavbou dotčeny, nejsou účastníci této smlouvy vzájemnými závazky dle této smlouvy vázáni. Smluvní strany prohlašují, že v tomto případě nebudou mít vůči sobě žádných finančních ani jiných požadavků.

VI.

1. Smluvní strany prohlašují a svými podpisy na této smlouvě stvrzují, že tato smlouva byla uzavřena svobodně, vážně, nikoliv pod nátlakem či v tísní za nápadně nevýhodných podmínek.
2. Smlouva nabývá platnosti a účinnosti dnem podpisu obou smluvních stran po dohodě o celém jejím obsahu.
3. Práva a povinnosti plynoucí z této smlouvy jsou závazná i pro případné právní nástupce účastníků této smlouvy.
4. Smluvní strany se dohodly, že jakékoliv doplňky nebo změny této smlouvy je možné učinit pouze písemnou dohodou smluvních stran, a to ve formě písemných dodatků k ní, odsouhlasených a podepsaných oběma smluvními stranami.
5. Smlouva je vystavena ve třech vyhotoveních, z nichž každé má platnost originálu. Vlastník obdrží jeden výtisk, stavebník si ponechá dva výtisky.

Ve Stěžerách dne 19.2.2018

AGROSEM
semenářské družstvo
503 21 STĚŽERÁY
IČO: 48155090 DIČ: CZ48155090
tel.: 425 45 50 2

.....
za vlastníka
Agrosem semenářské družstvo

V Hradci Králové dne

Povodí Labe, státní podnik
Víta Nejedlého 951/8
Slezské Předměstí
500 03 Hradec Králové
.....
(8)

.....
za stavebníka Ing. Petr Kočí
vedoucí odboru inženýrských činností

Příloha: Situace 1:2000

Zápis

Účelem výrobního výboru bylo projednání a upřesnění projektové dokumentace na akci, řešící vyčištění shybky Komárov v ř. km 22,500 v katastrálním území Nechanice a Lubno u Nechanic. Předmětný úsek se nachází v extravilánu části Komárov (viz obr. 1).



Obr. 1 Situace zájmového území

Popis stávajícího stavu:

Projektant seznámil přítomné s rozsahem projektu a předložil návrh stavebního řešení včetně možných technologií provádění (sací bagr, ruční těžení).

Shybka Komárov byla vybudována v roce 1970 na soutoku Bašnického potoka s vodním tokem Bystřice. Shybka převádí vodu z Bašnického potoka do upraveného koryta Bystřice. V roce 1997 byla shybka zrekonstruována, stavidla na Bystřici byla zrušena a na nátok do Mlýnského potoka bylo vybudováno stavidlo. V současné době je shybka zanesena sedimentem, jež snižuje kapacitu koryta Bašnického potoka a

omezuje nátok do Mlýnského potoka. Projektová dokumentace byla zpracována na základě záměru opravy, zpracovaného provozovatelem toku v srpnu 2016.

K akci je přikročeno z důvodu obnovení průtočné kapacity shybky. Předpokládaný termín realizace je rok 2019/2020.

Navržené technické řešení:

Předmětem akce je odtěžení sedimentu z vodního díla shybky Komárov včetně opevněného nátoku a opevněného odpadního koryta. Shybka je tvořena 2 ks Benešových rámmů. V průtočném profilu se nacházejí kromě sedimentů pařezy a uvolněné oplůtky.

V rámci akce je počítáno s přespárováním cca 70 % dlažeb, s celkovým přeložením kamenné dlažby (cca 30 % dlažby) a s reprofilací lícových ploch betonových svislých zdí.

Stavba po svém ukončení nikterak nezhorší životní prostředí. V zájmovém úseku nedojde oproti současnému stavu k žádným spádovým a směrovým změnám. Stavební práce budou probíhat na sucho, pod ochranou jímek z big bagů. Při vlastním provádění prací dojde ke zhoršení životního prostředí hlukem a výfukovými plyny z použitých mechanismů. Během provádění prací v korytě toku dojde pouze ke krátkodobému ovlivnění kvality vody uvolněním jemnějších dnových sedimentů – zákalu, bez negativního dopadu na vodní společenstva. Dodavatel stavby provede příslušná opatření proti úniku ropných látek a cementových směsí do toku! Před zahájením prací nutno informovat místní organizaci Českého rybářského svazu a respektovat jejich požadavky a požadavky majitelů přilehlých pozemků a orgánů státní správy. Přístupy na jednotlivé pozemky budou projednány s příslušnými vlastníky. Pokud dojde během stavby k poškození místních komunikací a ploch využívaných stavbou bude provedena nejpozději ke dni předání stavby jejich oprava (oprava výtluků). Po ukončení všech stavebních prací budou pozemky staveniště, uvedeny do původního stavu.

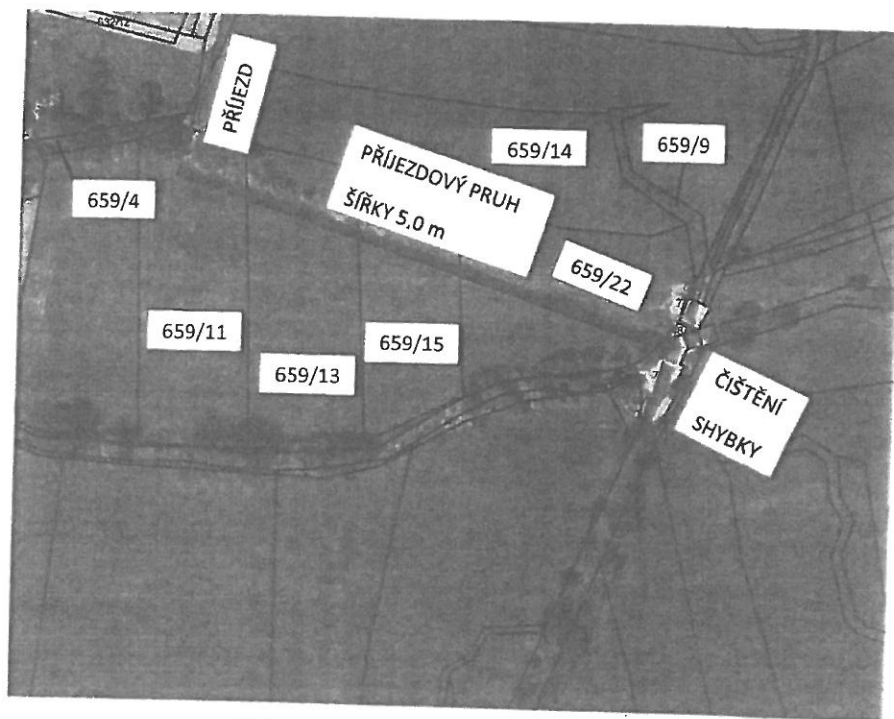
Číslo parcely	Výměra (m2)	Druh pozemku	K.Ú.	Vlastník
659/4	1014	trvalý travní porost	Nechanice	Město Nechanice
659/9	638	trvalý travní porost	Nechanice	Město Nechanice
659/11	7151	trvalý travní porost	Nechanice	Miroslav Novotný
659/11		trvalý travní porost	Nechanice	Petr Novotný
659/13	6841	trvalý travní porost	Nechanice	Anna Sokolová
659/14	8645	trvalý travní porost	Nechanice	AGROSEM semenářské družstvo
659/15	4962	trvalý travní porost	Nechanice	Rosa Salfická
659/15		trvalý travní porost	Nechanice	František Salfický
659/15		trvalý travní porost	Nechanice	Salfický František a Salfická Rosa
659/22	7019	trvalý travní porost	Nechanice	AGROSEM semenářské družstvo

Číslo parcely	Výměra (m2)	Druh pozemku	K.Ú.	Vlastník
150	189	zastavěná plocha a nádvoří	Lubno u Nechanic	Česká republika
150		zastavěná plocha a nádvoří	Lubno u Nechanic	Povodí Labe, státní podnik
748/1	17809	vodní plocha	Nechanice	Česká republika
748/1		vodní plocha	Nechanice	Povodí Labe, státní podnik
748/29	45	vodní plocha	Nechanice	Povodí Labe, státní podnik
748/29		vodní plocha	Nechanice	Česká republika
770	697	zastavěná plocha a nádvoří	Nechanice	Česká republika
770		zastavěná plocha a nádvoří	Nechanice	Povodí Labe, státní podnik
774	6	zastavěná plocha a nádvoří	Nechanice	AGROSEM semenářské družstvo

Staveniště + přístupy:

Příjezd do prostoru staveniště je z místní komunikace kat.č. 659/4. Tento pozemek je ve vlastnictví Města Nechanic. Dále pak bude stavbou dotčen pozemek kat.č. 659/9, 659/11, 659/13, 659/14, 659/15 a 659/22 v majetku soukromých vlastníků (viz tabulka výše).

Předpokládá se opakovaný přejezd stavební mechanizace ve vyznačené trase bez úpravy pozemků. Po ukončení prací bude uvedeno do původního stavu před zahájením stavby. Zhotovitel provede před zahájením prací pasportizaci dotčených objektů a pasportizaci.



AGROSEM
semenářské družstvo
503 21 STĚŽERY
IČO: 48155080 DIČ: CZ48155080
tel.: 495 453 803

Smlouva o právu provést stavbu

uzavřená ve smyslu ustanovení § 110 odst. 2 písm. a) pro stavební povolení zákona č. 183/2006 Sb., o územním plánování a řádu (stavební zákon), ve znění pozdějších předpisů

Ing. Anna Sokolová

bytem: Studánka, Bartoňova 903, 530 12 Pardubice

dále jen „vlastník“

a

Povodí Labe, státní podnik

se sídlem: Václav Nejedlého 951, 500 03 Hradec Králové – Slezské Předměstí

zastoupený: Ing. Petrem Kočím, vedoucím odboru inženýrských činností

IČ: 70890005

DIČ: CZ70890005

zapsaný v obchodním rejstříku u Krajského soudu v Hradci Králové, oddíl A, vložka 9473

dále jen „stavebník“

uzavřeli níže uvedeného dne, měsíce a roku tuto

smlouvu o právu provést stavbu

„Bystřice, shybka Komárov, vyčištění shybky, ř. km 22,500“

I.

1. Vlastník má ve svém výlučném vlastnictví pozemek označený jako **pozemková parcela č. 659/13** v katastrálním území Nechanice, zapsaný na listu vlastnictví č. 582 vedeném u Katastrálního úřadu pro Královéhradecký kraj, Katastrální pracoviště Hradec Králové (dále jen „**předmětný pozemek**“).

II.

1. Vlastník uzavírá se stavebníkem, pro účely územního a stavebního řízení dle § 110 odst. 2 písm. a) pro stavební povolení zákona č. 183/2006 Sb., o územním plánování a řádu (stavební zákon), ve znění pozdějších předpisů, jako doklad o právu založeném smlouvou provést v souladu se zpracovanou projektovou dokumentací stavby „**Bystřice, shybka Komárov, vyčištění shybky, ř. km 22,500**“), (dále jen „**předmětná stavba**“), tuto smlouvu o právu provést stavbu. Strany prohlašují, že tuto smlouvu je možné taktéž použít jako souhlas ve smyslu ust. § 184a stavebního zákona, přičemž tato smlouva stanoví další podmínky, doplňující prostý souhlas s podpisem, provedený ve smyslu ust. § 184a, odst. 2) stavebního zákona na situačním výkresu dokumentace.
2. Stavebník hodlá na předmětném pozemku realizovat předmětnou stavbu dle projektové dokumentace vypracované firmou Povodí Labe, státní podnik, a to v úseku ř.km 22,500, a využít předmětný pozemek k přístupu a příjezdu k předmětné stavbě v daném úseku. Předpokládáný termín realizace předmětné stavby je 2018 – 2019.

III.

1. Vlastník předmětného pozemku dává stavebníkovi za podmínek dohodnutých v této smlouvě právo přístupu a příjezdu k předmětné stavbě po předmětném pozemku (viz čl. II. této smlouvy).

2. Vlastník předmětného pozemku souhlasí, aby tato smlouva byla podkladem pro stavební řízení jako souhlas vlastníka.

IV.

1. Stavebník se zavazuje, že při zřizování předmětné stavby bude co nejvíce šetřit práva vlastníka předmětného pozemku a vstup na něj mu oznámí v dostatečném předstihu.
2. Vznikne-li vlastníkově majetková újma prokazatelně způsobená v důsledku realizace předmětné stavby (dle čl. III. této smlouvy), stavebník se zavazuje vlastníkově tuto újmu nahradit.
3. Dále se stavebník zavazuje, že po ukončení stavebních prací uvede předmětný pozemek na vlastní náklad do náležitého stavu.

V.

V případě, že předmětná stavba nebude z jakýchkoliv důvodů realizována, nebo pokud nebude předmětný pozemek předmětnou stavbou dotčen, nejsou účastníci této smlouvy vzájemnými závazky dle této smlouvy vázáni. Smluvní strany prohlašují, že v tomto případě nebudou mít vůči sobě žádných finančních ani jiných požadavků.


VI.

1. Smluvní strany prohlašují a svými podpisy na této smlouvě stvrzují, že tato smlouva byla uzavřena svobodně, vážně, nikoliv pod nátlakem či v tísní za nápadně nevýhodných podmínek.
2. Smlouva nabývá platnosti a účinnosti dnem podpisu obou smluvních stran po dohodě o celém jejím obsahu.
3. Práva a povinnosti plynoucí z této smlouvy jsou závazná i pro případné právní nástupce účastníků této smlouvy.
4. Smluvní strany se dohodly, že jakékoliv doplňky nebo změny této smlouvy je možné učinit pouze písemnou dohodou smluvních stran, a to ve formě písemných dodatků k ní, odsouhlasených a podepsaných oběma smluvními stranami.
5. Smlouva je vystavena ve třech vyhotoveních, z nichž každé má platnost originálu. Vlastník obdrží jeden výtisk, stavebník si ponechá dva výtisky.

V Nejedleho dne 23.2.2018

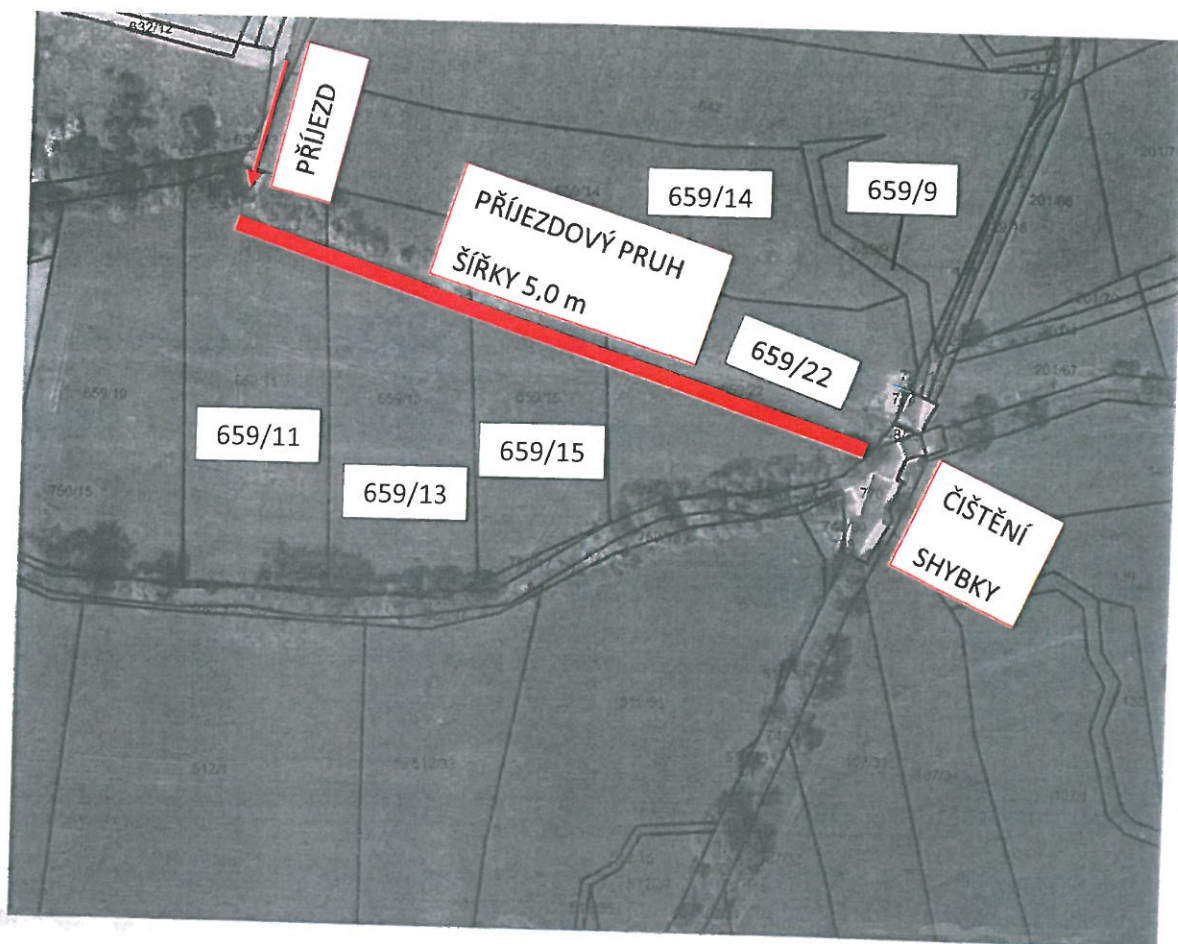
V Hradci Králové dne


.....
vlastník
Ing. Anna Sokolová


.....
za stavebníka
Ing. Petr Kočí
vedoucí odboru inženýrských činností

Příloha: Situace 1:2000

Povodí Labe, státní podnik
Víta Nejedlého 951/8
Slezské Předměstí
500 03 Hradec Králové
(24)



SCALE 1 : 2 000
50 0 50 100 150
METERS



v Nečkanovicích dne 23.2.2014

V Hradci Králové dne

Anna Sokolová

za vlastníka

Ing. Anna Sokolová

Petr Kočí

za stavebníka

Ing. Petr Kočí
vedoucí odboru inženýrských činností

Povodí Labe, státní podnik
Víta Nejedlého 951/8
Slezské Předměstí
500 03 Hradec Králové
(24)

SOUHLAS

Dotčené organizace k akci „Bystřice, shybka Komárov, vyčištění shybky, ř.km 22,500“

Název akce : „Bystřice, shybka Komárov, vyčištění shybky, ř.km 22,500“

Organizace

Jméno: : Krajský úřad Královéhradeckého kraje OŽP
Hradec Králové

Jako osoba zastupující dotčenou organizaci vydávám následující stanovisko k dokumentaci pro stavební řízení „Bystřice, shybka Komárov, vyčištění shybky, ř.km 22,500“

Dle předložené informace v souladu s paragrafem 90, odst. 18 zákona č. 114/1992 Sb. bude postupováno v režimu paragrafu 67 odst. 3 zákona č. 114/1992 Sb. směrem k povolení výjimky z ochrany sulašské chráněných druhů živočichů (relektů lupy).
Tato bude nutné vydat stanovisko k dotčení NATURY 2000 dle paragrafu 45 a zákona č. 114/1992 Sb. a stanovisko - souhlas z bližším ochranným podmíněm přírodní památky Bystřice (paragraf 44, odst. 3 zákona č. 114/1992 Sb.).

Osoba zastupující dotčenou organizaci (jméno a příjmení):.....ALEX NOVÁK.....

+Telefon

V.....VEŠTĚNÍČNÍ dne 13.2.2018.....

Podpis:.....

SOUHLAS

dotčené organizace k akci „**Bystřice, shybka Komárov, vyčištění shybky, ř.km 22,500**“

Název akce: „Bystřice, shybka Komárov, vyčištění shybky, ř.km 22,500“

Organizace

Jméno: Zemědělské družstvo Nechanice

Jako osoba zastupující dotčenou organizaci vydávám následující stanovisko k dokumentaci pro stavební řízení „**Bystřice, shybka Komárov, vyčištění shybky, ř.km 22,500**“:


- pro akci bude využita varianta 1
- akce bude provedena po telefonickém sdělení z naší strany po sklizni (květen 2018 nebo po druhé seči)
- akce proběhne za suchého počasí
- na místě nezůstanou žádné nečistoty (větvě, betony, apod.)
- v případě poškození louky, bude poskytnuto odškodnění (za osivo a práci)
- po provedení akce, chceme být informováni, kvůli provedení kontroly na místě.

Osoba zastupující dotčenou organizaci: Josef Vyčítal, mob. 602 130 117

Ve Starých Nechanicích dne 16.3.2018

Podpis :

Zemědělské družstvo Nechanice
Sídlo: 503 15 Staré Nechanice č.p.103
IČO 00123749 DIČ CZ00123749
KB HK č.ú. 2413 - 511 / 0100
tel. 495 442 000 - 6 7



1603/3

1602/4

1602/9

1603/2

1603/1

2601/1

2601/5

2601/2

2601/3

2702/3

1701/9

1701/11

1701/3

1701/10

2701/1

3701/1

VARIANTA 1

VARIANTA 2

3705/6

3705/5

3703/1

3601/1

3601/4

3602

3701

4703/1

4703/2

3709/2

3801/11

3801/9, 3709/1

3801/7

4603/3

4603/5

4702/2

4704/1

SOUHLAS

Dotčené organizace k akci „Bystřice, shybka Komárov, vyčištění shybky, ř.km 22,500“

Název akce : „Bystřice, shybka Komárov, vyčištění shybky, ř.km 22,500“

Organizace

Jméno: Zemědělské družstvo Nechanice

Jako osoba zastupující dotčenou organizaci vydávám následující stanovisko k dokumentaci pro stavební řízení „Bystřice, shybka Komárov, vyčištění shybky, ř.km 22,500“

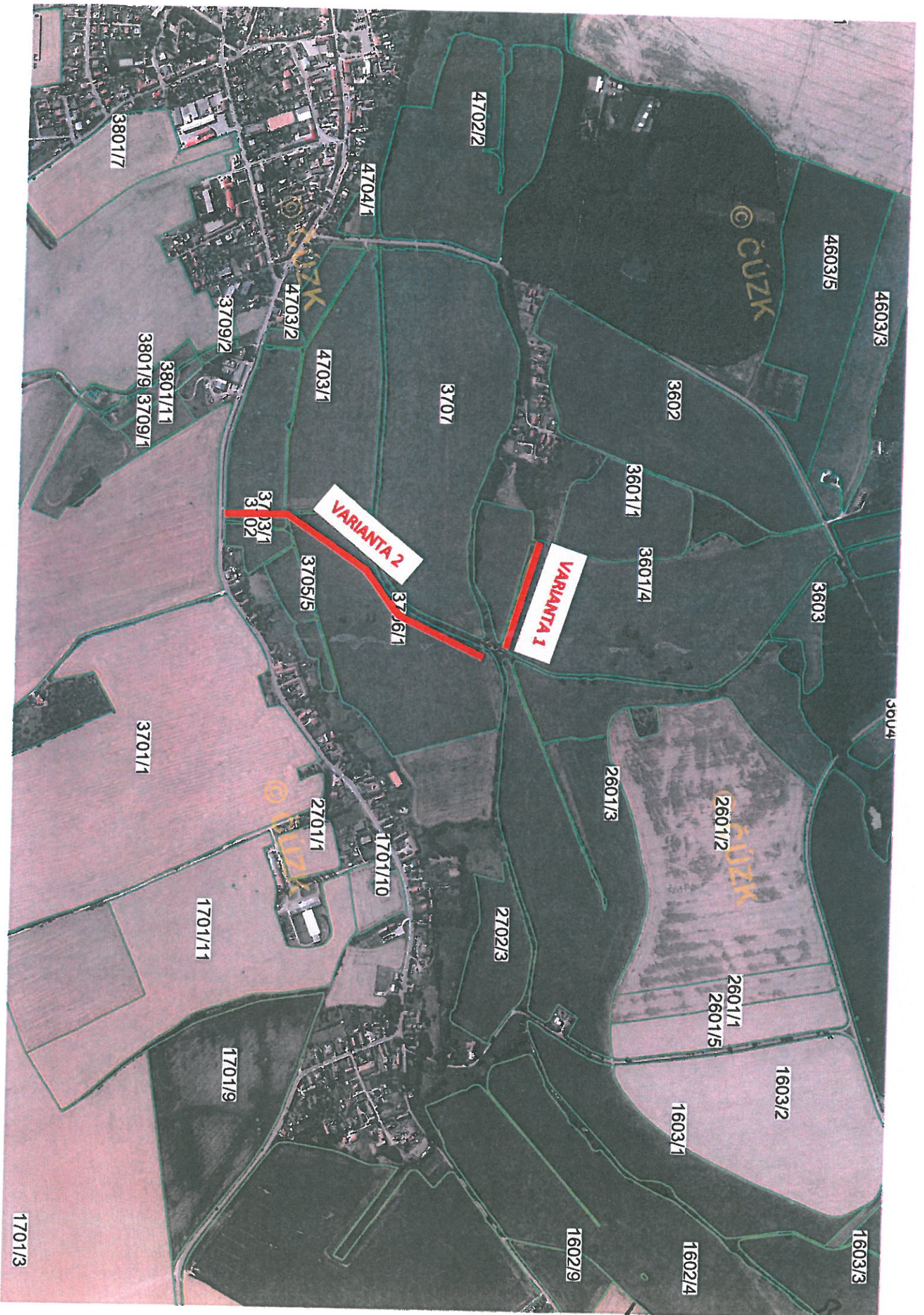
Souhlasím s odebráním těstního
materiálu, za předpokladu, že nebude
obsahovat, dřevo, kámen, slasy. Na základě
osobní kontroly

Osoba zastupující dotčenou organizaci (jméno a příjmení):

+Telefon 602 110 114

V 24.7. 2018 dne Nechanice

Podpis : 



3804

4603/3

4603/5

3603

1603/2

1603/3

© ČÚZK

© ČÚZK

3602

3601/1

3601/4

2601/3

2601/1
2601/5

1603/1

1602/4

1602/9

2702/3

3707

4702/2

4704/1

4703/1

4703/2

3705/5

3706/1

1701/10

2701/1

1701/11

1701/9

3701/1

3801/11

3801/9 3709/1

3801/7

1701/3

ČESKÝ RYBÁŘSKÝ SVAZ, z. s.
Východočeský územní svaz, 500 03 Hradec Králové 3, Kovová 1121

Povodí Labe s.p.
Víta Nejedlého 951
500 03 Hradec Králové 3
25.6.2018 33480/2018/PLa

Datum:		18/26153	
číslo	prilohy	spis. znak	18/26153
úřad	20.6.2018		

vl. 253/18

Ing. Bialek

Věc: Vyjádření k akci „ Bystřice, shybka Komárov, vyčištění shybky, ř. km 22,500

Východočeský územní svaz ČRS Hradec Králové, jako uživatel příslušného rybářského revíru, souhlasí bez připomínek s realizací akce „ Bystřice, shybka Komárov, vyčištění shybky, ř. km 22,500 .

S rybářským pozdravem



Jiří Heřman
předseda územního svazu

Ing. Miroslav Bialek
jednatel územního svazu

SOUHLAS

Dotčené organizace k akci „Bystřice, shybka Komárov, vyčištění shybky, ř.km 22,500“

Název akce : „Bystřice, shybka Komárov, vyčištění shybky, ř.km 22,500“

Organizace

Jméno : ČRS Východočeský územní svaz
Hradec Králové

Povodí Labe, státní podnik
HRADEC KRÁLOVÉ

22.2.2018 10752/2018/PLa

Datum: 10

Č.j.: 18/8502

listy	přílohy	spis. znak	sk. znak	lhůta
1				

Jako osoba zastupující dotčenou organizaci vydávám následující stanovisko k dokumentaci pro stavební řízení „Bystřice, shybka Komárov, vyčištění shybky, ř.km 22,500“

ČESKÝ RYBÁŘSKÝ SVAZ, z.s., VÝCHODOČESKÝ ÚZEMNÍ SVAZ
JAKO UŽIVATEL PŘÍKLITNÉHO RYB. REVÍRU SOUHLASÍ
S PROVEDENÍM VÝŠE UVEDENÉ AKCE. POŽADUJEME
OZNÁMENÍ ZAHÁJENÍ PRACÍ V KORYTĚ TOKU
17 dle PŘEDM. HOSPODÁŘI MO ČRS NECHANICE
PANA BERNEČKY TEL. 777 878 821

Osoba zastupující dotčenou organizaci (jméno a příjmení): Mgr. MIROSLAV BIALEK

+Telefon 602 467 316

V HRADCI KRÁLOVÉ dne 21.2.2018

Podpis: 



SOUHLAS

Dotčené organizace k akci „Bystřice, shybka Komárov, vyčištění shybky, ř.km 22,500“

Název akce : „Bystřice, shybka Komárov, vyčištění shybky, ř.km 22,500“

Organizace

Jméno: : MO ČRS Nechanice

Jako osoba zastupující dotčenou organizaci vydávám následující stanovisko k dokumentaci pro stavební řízení „Bystřice, shybka Komárov, vyčištění shybky, ř.km 22,500“

NA SLOVENÍ OBSÁDKY RYB NETRVÁME. POUZE POŽADUJEME
OZNÁMENÍ ZAHAŽENÍ PRACÍ.

Osoba zastupující dotčenou organizaci (jméno a příjmení): MILAN VLK předseda MOČRS

+Telefon 777 905 774

V NECHANICÍCH dne 13.02.2018

Podpis : 

SOUHLAS

Dotčené organizace k akci „Bystřice, shybka Komárov, vyčištění shybky, ř.km 22,500“

Název akce : „Bystřice, shybka Komárov, vyčištění shybky, ř.km 22,500“

Organizace

Jméno: : Povodí Labe, státní podnik
OTPČ Hradec Králové

Jako osoba zastupující dotčenou organizaci vydávám následující stanovisko k dokumentaci pro stavební řízení „Bystřice, shybka Komárov, vyčištění shybky, ř.km 22,500“


K technickému řešení nemáme připomínky

Osoba zastupující dotčenou organizaci (jméno a příjmení):

+Telefon

V.....dne

Podpis :



SOUHLAS

Dotčené organizace k akci „Bystřice, shybka Komárov, vyčištění shybky, ř.km 22,500“

Název akce : „Bystřice, shybka Komárov, vyčištění shybky, ř.km 22,500“

Organizace

Jméno: : Povodí Labe, státní podnik
OPVZ Hradec Králové

Jako osoba zastupující dotčenou organizaci vydávám následující stanovisko k dokumentaci pro stavební řízení „Bystřice, shybka Komárov, vyčištění shybky, ř.km 22,500“

V rámci akce dojde k pročištění a opravě stávající shybky v ř.km 22,500 na vodním toku Bystřice. Realizací dojde k obnově průbočných parametrů objektu.

S realizací stavby souhlasíme bez připomínek.

Osoba zastupující dotčenou organizaci (jméno a příjmení): Ing. Vojtěch Houdek

+Telefon 495 088 657

V Hradci Královci dne 10.5.2018.

Podpis : 

SOUHLAS

Dotčené organizace k akci „Bystřice, shybka Komárov, vyčištění shybky, ř.km 22,500“

Název akce : „Bystřice, shybka Komárov, vyčištění shybky, ř.km 22,500“

Organizace

Jméno: : Povodí Labe, státní podnik
Závod Hradec Králové
Provozní středisko Jičín

Jako osoba zastupující dotčenou organizaci vydávám následující stanovisko k dokumentaci pro stavební řízení „Bystřice, shybka Komárov, vyčištění shybky, ř.km 22,500“

VZHLEDEM K POZNÁMCE MO ČR NECHANCE O
NEVSTŘEČNOSTI OBCANŮ V KOMÁROVĚ POŘADUJEME,
ABY V PD BYLO ZMÍNĚNO „PORŮBIT DOKLADNOST
FOTODOKUMENTACI REKREAC. DOMŮ V PŘÍJEDOVÉ
CESTY PŘED ZAPOČETÍM PRACÍ.“

Osoba zastupující dotčenou organizaci (jméno a příjmení):

+Telefon

V dne 13.2.2018

Podpis :

J1960



47483/2018/KHK



KUKHK-15380/ZP/2018-3

Krajský úřad Královéhradeckého kraje

VÁŠ DOPIS ZN.:

ZE DNE:

NAŠE ZNAČKA (č. j.): KUKHK-15380/ZP/2018

VYŘIZUJE: Ing. Aleš Novák

ODBOR | ODDĚLENÍ: životního prostředí a zemědělství
ochrany přírody a krajiny

LINKA | MOBIL: 418 725 560 755

E-MAIL: anovak@kr-kralovehradecky.cz

DATUM: 27. 04. 2018

Počet listů: 2

Počet příloh: 0 / listů: 0

Počet svazků: 0

Sp. znak, sk. režim: 246.2, A/10

dle rozdělovníku

Proj.

Povodí Labe, státní podnik
HRADEC KRÁLOVÉ

27.4.2018 22960/2018/PLa

Datum: 10

18/17991

1	2	3	4	5	6
---	---	---	---	---	---

21

OZNÁMENÍ

Krajský úřad Královéhradeckého kraje, odbor životního prostředí a zemědělství (dále jen „krajský úřad“) jako orgán ochrany přírody věcně a místně příslušný podle ust. § 75 odst. 1 písm. d) a ust. § 77a odst. 5 písm. h) a odst. 4 písm. l) zákona č. 114/1992 Sb., o ochraně přírody a krajiny, ve znění pozdějších předpisů (dále jen „ZOPK“) obdržel od společnosti Povodí Labe, státní podnik, Víta Nejedlého 951, 500 03 Hradec Králové, IČ: 70890005 (dále také „žadatel“), dne 23. 04. 2018 žádost o výjimku dle ust. §56 ZOPK pro druh velevrub malířský k záměru „Bystřice, shybka Komárov, vyčištění shybky, ř. km 22,500“.

K žádosti byla přiložena:

Projektová dokumentace k záměru „Bystřice, shybka Komárov, vyčištění shybky, ř. km 22,500“ ve stupni DSJ, kterou vypracovala společnost Povodí Labe, státní podnik, Víta Nejedlého 951, 500 03 Hradec Králové, IČ: 70890005 pod zakázkovým číslem 3558 v únoru roku 2018.

Průzkum vodních bezobratlých v oblasti soutoku Bystřice a Bašnického potoka (dále jen odborný průzkum), který v dubnu roku 2018 zpracoval Mgr. Jan Špaček, Ph.D.

Účelem stavby je uvedení vodního díla do plně funkčního stavu, neboť shybka je v současné době zanesena sedimentem, který snižuje kapacitu koryta Bašnického potoka. Tím dojde ke zlepšení odtokových poměrů a omezení rozlivů při povodňových událostech. Předpokládaný termín realizace je rok 2019/2020. Celkové množství odtěžených sedimentů bude 132m³. V projektové dokumentaci se dále počítá s přespárováním stávající dlažby uložené do betonu. V místech poškozené dlažby je plánované její přeložení. Dále pak bude provedena reprofilace lícových ploch betonových svislých zdí. V zájmovém úseku vodního toku Bystřice nedojde oproti současnému stavu k žádným spádovým a směrovým změnám. Stavební práce budou probíhat na sucho, pod ochranou jímků z big bagů. Ze zájmovaného prostoru provede Český rybářský svaz slova ryb a jiných vodních živočichů a voda bude dle potřeby odčerpávána. Před zahájením prací bude proveden odlov a transfer oprávněnou osobou.

Odborný průzkum uvádí výskyt jednoho jedince druhu velevrub malířský, s tím že bude nutné zajistit transfer nalezených mlžů do vhodnější části toku.

Na základě výše uvedeného a v souladu s ust. § 44 odst. 1 zákona č. 500/2004 Sb., správní řád (dále jen „správní řád“), bylo dnem obdržení žádostí zahájeno správní řízení ve věci povolení výjimky dle ust. §56 ZOPK pro druh velevrub malířský, a to ke škodlivému zasahování do přirozeného vývoje (rušení, zraňování, odchyt, přemísťování, usmrcování) a biotopu těchto živočichů. Krajský úřad jako příslušný orgán ochrany přírody tuto skutečnost účastníkům řízení v souladu s ust. § 47 odst. 1 správního řádu oznamuje.

Krajský úřad dále upozorňuje občanská sdružení, která podala krajskému úřadu žádost v případech a za podmínek stanovených § 70 odst. 2 ZOPK, že v souladu s ust. § 70 odst. 3 ZOPK jsou oprávněna účastnit se správního řízení, pokud oznámí svou účast písemně do osmi dnů od jeho zahájení nadepsanému orgánu ochrany přírody. Dnem sdělení informace o zahájení řízení se rozumí den doručení jejího písemného vyhotovení nebo první den jejího zveřejnění na úřední desce správního orgánu a současně způsobem umožňujícím dálkový přístup.

Podle § 38 odst. 1 správního řádu mají účastníci řízení a jejich zástupci právo nahlížet do spisu, a to i v případě, že je rozhodnutí ve věci již v právní moci. S právem nahlížet do spisu je spojeno právo činit si výpisy a právo na to, aby správní orgán pořídil kopie spisu nebo jeho části v souladu s ust. § 38 odst. 4 správního řádu. Podle § 52 správního řádu jsou účastníci povinni navrhnout důkazy na podporu svých tvrzení. Účastníci jsou povinni při opatřování podkladů pro vydání rozhodnutí poskytnout správnímu orgánu veškerou potřebnou součinnost v souladu s ust. § 50 odst. 2 správního řádu, nestanoví-li zvláštní zákon jinak. Účastníci řízení mají právo navrhnout důkazy a činit jiné návrhy po celou dobu řízení až do vydání rozhodnutí, správní orgán může usnesením prohlásit, dokdy mohou účastníci činit své návrhy v souladu s ust. § 36 odst. 1 správního řádu. Účastníci řízení mají právo v řízení vyjádřit své stanovisko. Pokud o to požádají, poskytne jim správní orgán informace o řízení dle § 36 odst. 2 správního řádu, nestanoví-li správní řád jinak.

V případě, že v průběhu správního řízení nebudou do spisu doplněny nové podklady ani nenastanou další pro průběh řízení podstatné skutečnosti, bude krajským úřadem ve věci rozhodnuto ve lhůtě od 09. 05. 2018.

Případné další informace lze získat na Krajském úřadě Královéhradeckého kraje, se sídlem Pivovarské náměstí 1245, 500 03 Hradec Králové, a to zejména v úřední dny, tj. pondělí a středa od 8.00 do 17.00 hodin nebo žádat bližší informace na telefonním čísle 725 560 755 – Ing. Aleš Novák.

„otisk razítka“

z p. Ing. Aleš Novák
odborný referent na úseku
ochrany přírody a krajiny

Rozdělovník:

- Povodí Labe, státní podnik, Víta Nejedlého 951, 500 03 Hradec Králové, IČ: 70890005
- Město Nechanice, Husovo nám. 83, 503 15 Nechanice, IČ 00269191
- Český rybářský svaz, z. s., Východočeský územní svaz, Kovová 112. 500 03 Hradec Králové, IČ: 00434141



50436/2018/KHK



KUKHK-15380/ZP/2018-5

Krajský úřad Královéhradeckého kraje

VÁŠ DOPIS ZN.:

ZE DNE:

NAŠE ZNAČKA (č. j.): KUKHK-15380/ZP/2018-5

VYŘIZUJE:

Ing. Aleš Novák

ODBOR | ODDĚLENÍ: životního prostředí a zemědělství
ochrany přírody a krajiny

LINKA | MOBIL:

418 725 560 755

E-MAIL:

anovak@kr-kralovehradecky.cz

DATUM:

09. 05. 2018

Počet listů: 4

Počet příloh: 0 / listů: 0

Počet svazků: 0

Sp. znak, sk. režim: 246.2, A/10

dle rozdělovníku

Povodí Labe, státní podnik HRADEC KRÁLOVÉ	
Datum: 9.5.2018	24422/2018/PLa
Č. j.: 18/19175	
Priloha: 10	
Spis. znak: 2	
Sk. znak: 2	
Priloha: 2	

ROZHODNUTÍ

Krajský úřad Královéhradeckého kraje, odbor životního prostředí a zemědělství, se sídlem Pivovarské náměstí 1245, 500 03 Hradec Králové (dále jen „krajský úřad“) jako orgán ochrany přírody věcně a místně příslušný podle ust. § 67 odst. 1 písm. g) zákona č. 129/2000 Sb., o krajích (krajské zřízení), ve znění pozdějších předpisů, a dále dle ust. § 75 odst. 1 písm. d) a ust. § 77a odst. 5 písm. h) zákona č. 114/1992 Sb., o ochraně přírody a krajiny, ve znění pozdějších předpisů (dále jen „ZOPK“) v souladu se zákonem č. 500/2004 Sb., správní řád (dále jen „správní řád“) – rozhodl v řízení o žádosti společnosti Povodí Labe, státní podnik, Víta Nejedlého 951, 500 03 Hradec Králové, IČ: 70890005 (dále také „žadatel“), o povolení výjimky ze základních ochranných podmínek zvláště chráněného druhu živočicha – kriticky ohroženého velevruba malířského, dle ust. § 50 a ust. § 56 odst. 1 ZOPK k záměru: „Bystřice, shybka Komárov, vyčištění shybky, ř. km 22,500“

t a k t o :

Povodí Labe, státní podnik, Víta Nejedlého 951, 500 03 Hradec Králové, IČ: 70890005 se povoluje výjimka ze základních ochranných podmínek zvláště chráněných druhů živočichů podle ust. § 50 a ust. § 56 odst. 1 ZOPK, uvedených ve vyhlášce Ministerstva životního prostředí č. 395/1992 Sb., kterou se provádí některá ustanovení ZOPK, ke škodlivému zasahování do přirozeného vývoje a biotopu, tj. výjimka k chytání, rušení, zraňování, usmrcování nebo přemísťování zvláště chráněného živočicha - kriticky ohroženého velevruba malířského pro realizaci záměru podle projektové dokumentace „Bystřice, shybka Komárov, vyčištění shybky, ř. km 22,500“ ve stupni DSJ, kterou vypracovala společnost Povodí Labe, státní podnik, Víta Nejedlého 951, 500 03 Hradec Králové, IČ: 70890005 pod zakázkovým číslem 3558 v únoru roku 2018.

V souladu s ust. § 56 odst. 3 ZOPK se pro povolení výjimky žadateli stanovují následující podmínky:

Během provádění prací bude žadatelem zajištěn dozor odborně způsobilé osoby (tj. pro účely tohoto rozhodnutí osobou s přírodovědeckým, biologickým, či jiným odborným vzděláním obdobného typu; dále také „odborně způsobilá osoba“ nebo „biologický dozor“), která před započatím a v průběhu provádění prací ověří přítomnost zvláště chráněných druhů živočichů

na staveništi, provede ve spolupráci se žadatelem případné záchranné přenosy živočichů do vhodných částí vodního toku nad místem realizace záměru a poučí pracovníky provádějící stavbu o ochraně zvláště chráněných druhů během stavby a o zacházení s nimi. O činnosti a poznatcích biologického dozoru bude průběžně zpracovávána písemná zpráva, která bude předána krajskému úřadu do 3 měsíců po skončení shora uvedených prací a bude obsahovat údaje o nakládání se zvláště chráněnými živočichy během provádění prací včetně uvedení druhů zvláště chráněných živočichů a jejich počty včetně údajů o případných přenosech těchto živočichů.

Účastníci řízení jsou:

- Povodí Labe, státní podnik, Víta Nejedlého 951, 500 03 Hradec Králové, IČ: 70890005
- Město Nechanice, Husovo nám. 83, 503 15 Nechanice, IČ 00269191
- Český rybářský svaz, z. s., Východočeský územní svaz, Kovová 112. 500 03 Hradec Králové, IČ: 00434141

Platnost rozhodnutí se omezuje do 31. 12. 2022.

O d ů v o d n ě n í

Krajský úřad, jako orgán ochrany přírody věcně a místně příslušný podle ust. § 75 odst. 1 písm. d) a ust. § 77a odst. 5 písm. h) a odst. 4 písm. l) ZOPK obdržel od společnosti Povodí Labe, státní podnik, Víta Nejedlého 951, 500 03 Hradec Králové, IČ: 70890005, dne 23. 04. 2018 žádost o výjimku dle ust. §56 ZOPK pro druh velevrub malířský k realizaci záměru „Bystřice, shybka Komárov, vyčištění shybky, ř. km 22,500“.

K žádosti byla přiložena projektová dokumentace k záměru „Bystřice, shybka Komárov, vyčištění shybky, ř. km 22,500“ ve stupni DSJ, kterou vypracovala společnost Povodí Labe, státní podnik, Víta Nejedlého 951, 500 03 Hradec Králové, IČ: 70890005 pod zakázkovým číslem 3558 v únoru roku 2018 a průzkum vodních bezobratlých v oblasti soutoku Bystřice a Bašnického potoka (dále jen odborný průzkum), který v dubnu roku 2018 zpracoval Mgr. Jan Špaček, Ph.D.

Účelem záměru je uvedení vodního díla do plně funkčního stavu, neboť shybka je v současné době zanesena sedimentem, který snižuje kapacitu koryta Bašnického potoka. Tím dojde ke zlepšení odtokových poměrů a omezení rozlivů při povodňových událostech. Předpokládaný termín realizace je rok 2019/2020. Celkové množství odtěžených sedimentů bude 132 m³. V projektové dokumentaci se dále počítá s přespárováním stávající dlažby uložené do betonu. V místech poškozené dlažby je plánované její přeložení. Dále pak bude provedena reprofilace lícových ploch betonových svislých zdí. V zájmovém úseku vodního toku Bystřice nedojde oproti současnému stavu k žádným spádovým a směrovým změnám. Stavební práce budou probíhat na sucho, pod ochranou jímek z big bagů. Ze zájmkovaného prostoru provede Český rybářský svaz slovy ryb a jiných vodních živočichů a voda bude dle potřeby odčerpávána. Před zahájením prací bude proveden z místa stavby odlov a transfer jedinců velevruba malířského odborně způsobilou osobou. Odborný průzkum uvádí v místě výskyt jednoho jedince druhu velevrub malířský, s tím že bude nutné zajistit transfer nalezených mlžů do vhodnější části toku.

Dnem podání žádosti bylo krajským úřadem zahájeno správní řízení v předmětné věci v souladu s ust. § 44 odst. 1 správního řádu. Krajský úřad tuto skutečnost oznámil účastníkům řízení v souladu s ust. § 47 odst. 1 správního řádu dopisem č. j. KUKHK–15380/ZP/2018 ze dne 27. 04. 2018. Zahájení řízení bylo dle ust. § 70 odst. 2 a 3 ZOPK zveřejněno také na úřední desce krajského úřadu. Zároveň krajský úřad oznámil účastníkům řízení, že předpokládá vydání rozhodnutí o povolení výjimky ve lhůtě od 09. 05. 2018. V souladu s ust. § 71 odst. 3 ZOPK bylo zahájení řízení oznámeno také příslušné obci. Účastníci řízení byli poučeni o svých právech.

Podle ust. § 70 odst. 3 ZOPK byla občanským sdružením dána možnost účastnit se daného správního řízení, pokud oznámí svoji účast písemně do osmi dnů od zahájení řízení orgánu státní správy, který řízení zahájil, tj. krajskému úřadu. Ve stanovené lhůtě se k účasti v řízení žádné občanské sdružení nepřihlásilo.

K ochraně, biologii a ovlivnění záměrem jednotlivých zvláště chráněných druhů krajský úřad uvádí následující:

Velevrub malířský je největší z našich čtyř druhů velevrubů, největší jsou skoro stejně velcí jako perlorodky, měří až 140 mm. Poznájí se však snadno, protože jejich lastury jsou hladké, lesklé, krásně olivově nebo hnědě zbarvené s tmavšími přírůstkovými pásy. Tento druh je rozšířený skoro po celé Evropě a obývá klidné tekoucí řeky i jejich slepá ramena a nezabahněné tůně, rybníky a jezera a dokonce i větší, pomalu tekoucí potoky. Velevrub malířský je druh velmi proměnlivý, který v Evropě vytváří několik poddruhů. Ale i u nás najdeme jedince značně rozdílně zbarvené a velikost kolísá od 60 do 140 mm. Schránky tohoto druhu nejsou tak silné a těžké jako lastury perlorodky, ale jsou přece jen dost silné a pevné. Díky této vlastnosti dostal velevrub i jméno, jeho lastury užívali malíři místo misek k rozdělování barev. Od jiných druhů velevrubů se pozná jednak podle protáhlého vejčitého tvaru a nápadně zúženého zadního konce lastur, a jednak podle tvaru zubů zámku, které jsou poměrně silné a zoubkované. Jako všichni velevrubi jsou odděleného pohlaví, ale sameček a samička se prakticky nedají rozeznat, leda prohlídkou pohlavních žláz mrtvých jedinců. Živí se filtrováním drobných organických částic z vody. Larvy zvané glochidium cizopasí na rybách, háčky a byssovým vláknem se přichycují na žábřácích nebo na ploutvích.

Podle ust. § 48 odst. 2 ZOPK, ve znění přílohy č. III vyhlášky Ministerstva životního prostředí č. 395/1992 Sb., kterou se provádějí některá ust. ZOPK, jsou zvláště chráněné druhy chráněny ve všech svých vývojových stádiích. Chráněna jsou jimi užívaná přirozená i umělá sídla a jejich biotop (ust. § 50 odst. 1 ZOPK). Je zakázáno škodlivě zasahovat do přirozeného vývoje zvláště chráněných živočichů, zejména je chytat, chovat v zajetí, rušit, zraňovat nebo usmrcovat. Není dovoleno sbírat, ničit, poškozovat či přemísťovat jejich vývojová stadia nebo jimi užívaná sídla, což vyplývá z ust. § 50 odst. 2 ZOPK.

Dle ust. § 56 ZOPK je možné povolit výjimku ze základních podmínek ochrany zvláště chráněných druhů živočichů pouze v případě převahy jiného veřejného zájmu nad zájmy ochrany přírody nebo v zájmu ochrany přírody. Tímto zájmem je také prevence závažných škod, zejména na úrodě, rybolovu a ostatních typech majetku.

Výjimka se povoluje ke škodlivému zasahování do přirozeného vývoje - chytání, rušení, zraňování, přemísťování a usmrcování pro kriticky ohroženého velevruba malířského podle ust. § 56 odst. 1 ZOPK.

Podle názoru krajského úřadu byla pro povolení výjimky ke škodlivému zasahování do přirozeného vývoje a biotopu zvláště chráněných druhů živočichů splněna podmínka ust. § 56 odst. 1 ZOPK, tj. podmínka, kdy jiný veřejný zájem převažuje nad zájmem ochrany přírody. Účelem stavby je uvedení vodního díla do plně funkčního stavu, neboť shybka je v současné době zanesena sedimentem, který snižuje kapacitu koryta Bašnického potoka. Jejím vyčištěním dojde ke zlepšení odtokových poměrů a omezení rozlivů při povodňových událostech.

Podle názoru krajského úřadu dojde realizací záměru pouze k lokálnímu a krátkodobému škodlivému zasahování do přirozeného vývoje a biotopu zvláště chráněného druhu živočicha. Za předpokladu dodržení podmínek stanovených tímto rozhodnutím bude však minimalizován zásah do jejich přirozeného vývoje. Žadatel předpokládá, že stavba bude zahájena v roce 2019 a ukončena v roce 2020. Přesný termín bude určen investorem na základě přidělení financí a výběrovým řízením na dodavatele stavby. Z důvodu nutnosti provedení záměru v příznivých klimatických podmínkách a s ohledem na požadavek žadatele, jehož činnost je odvislá od

postupu další projekční a investiční přípravy záměru, stanovil krajský úřad platnost výjimky až do 31. 12. 2022.

Vzhledem k výše popsaným skutečnostem krajský úřad konstatoval, že shromáždil veškeré podklady pro vydání rozhodnutí ve věci a rozhodl tak, jak je uvedeno ve výrokové části rozhodnutí.

Krajský úřad závěrem upozorňuje žadatele, že nedodržení podmínek tohoto rozhodnutí může být důvodem k jeho změně nebo zrušení (§ 84 ZOPK). Důvodem ke zrušení rozhodnutí může být i podstatné poškození jiných oprávněných zájmů v ochraně přírodního prostředí.

Poučení účastníků řízení

Proti tomuto rozhodnutí má účastník řízení právo se odvolat ve lhůtě do 15 dnů ode dne jeho doručení. Odvolání se podává k Ministerstvu životního prostředí ČR prostřednictvím Krajského úřadu Královéhradeckého kraje, odboru životního prostředí a zemědělství.

„otisk razítka“

z p. Ing. Aleš Novák
odborný referent na úseku
ochrany přírody a krajiny

Rozdělovník:

- Povodí Labe, státní podnik, Víta Nejedlého 951, 500 03 Hradec Králové, IČ: 70890005
- Město Nechanice, Husovo nám. 83, 503 15 Nechanice, IČ 00269191
- Český rybářský svaz, z. s., Východočeský územní svaz, Kovová 112. 500 03 Hradec Králové, IČ: 00434141

